

RESOLUCIÓN DOM
PUBLICIDAD MUNICIPAL DE PERMISOS ART 116 BIS C DE LA LGUC

RESOLUCIÓN N° 04/2026

COMUNA CURARREHUE

FECHA (07/04/2026)

**LISTADO DE PERMISOS Y
AUTORIZACIONES OTORGADOS
DURANTE EL MES DE MARZO DE 2026,
DE ACUERDO A LO ESTABLECIDO EN EL
ARTÍCULO 116 BIS C DE LA LEY
GENERAL DE URBANISMO Y
CONSTRUCCIONES.**

VISTO:

- a) Lo establecido en la Ley General de Urbanismo y Construcciones (LGUC), modificada a través de la Ley N°21.718, sobre agilización de permisos de construcción, que sustituyó el artículo 116 Bis C; la Ley N°20.285, sobre acceso a la información pública, particularmente lo referido en los artículos 5° y 7°;
- b) La ley N°18.695, Orgánica Constitucional de Municipalidades, particularmente en su artículo 24;

CONSIDERANDO:

1. El artículo 116 bis C de la LGUC – modificado por la Ley N°21.718, sobre agilización de permisos de construcción- que dispone que *“La municipalidad deberá publicar en su sitio web, a más tardar el quinto día hábil de cada mes, una resolución de la Dirección de Obras Municipales que contenga el listado con todos los permisos y autorizaciones que hubiesen sido otorgados durante el mes anterior, junto con una copia de aquellos. En dicha publicación se dejará expresa constancia de la fecha en que se realiza y, a contar de ésta, los permisos y autorizaciones se presumirán de derecho conocidos, para efectos de lo dispuesto en el artículo 118 bis”*.
2. Las instrucciones impartidas por el Consejo para la Transparencia, mediante oficio 11829 de fecha 16-05-2025, que establece el mecanismo de publicación en el sitio Transparencia Activa, respecto a la implementación del Artículo 116 Bis C de la LGUC y en concordancia con la ley N°20.285 sobre acceso a la información pública.

RESUELVO:

1. **INFÓRMESE** que, en el mes de marzo del año 2026 se emitieron Cinco (05) Permisos de edificación: Obra Nueva, Once (11) Certificados de Recepción Definitiva de obras de edificación: Obra Nueva, Una (01) Resolución de Aprobación de Subdivisión y Una (1) Resolución de Aprobación de Anteproyecto: Obra Nueva, por parte de esta Dirección de Obras Municipales.
2. **ENVÍASE** la presente Resolución, al encargado de Transparencia activa municipal, Oscar Ibáñez Tagle, para que realice las publicaciones respectivas de conformidad con el artículo 116 bis C de la Ley General de Urbanismo y Construcciones y artículo 7 de la Ley N°20.285, sobre acceso a la información pública.

DISTRIBUCIÓN:

- ENCARGADO DE TRANSPARENCIA ACTIVA MUNICIPAL
- SECRETARÍA MUNICIPAL
- DIRECCIÓN DE OBRAS MUNICIPALES
- CORRELATIVO OFICINA DE PARTES
- SEREMI MINVU ARAUCANIA



RESOLUCIÓN DOM
PUBLICIDAD MUNICIPAL DE PERMISOS ART 116 BIS C DE LA LGUC

Listado de Permisos y/o Resoluciones Mes Marzo del año 2026

Tipo permiso	Fecha	Numero
<i>Permiso de Edificación: Obra Nueva.</i>	<i>16/03/2026</i>	<i>Resolución N° 01</i>
<i>Permiso de Edificación: Obra Nueva.</i>	<i>18/03/2026</i>	<i>Resolución N° 02</i>
<i>Permiso de Edificación: Obra Nueva.</i>	<i>18/03/2026</i>	<i>Resolución N° 03</i>
<i>Permiso de Edificación: Obra Nueva.</i>	<i>18/03/2026</i>	<i>Resolución N° 04</i>
<i>Permiso de Edificación: Obra Nueva.</i>	<i>18/03/2026</i>	<i>Resolución N° 05</i>
Certificado de recepción definitiva de obras de edificación: Obra Nueva.	16/03/2026	Resolución N° 04
Certificado de recepción definitiva de obras de edificación: Obra Nueva.	16/03/2026	Resolución N° 05
Certificado de recepción definitiva de obras de edificación: Obra Nueva.	16/03/2026	Resolución N° 06
Certificado de recepción definitiva de obras de edificación: Obra Nueva.	16/03/2026	Resolución N° 07
Certificado de recepción definitiva de obras de edificación: Obra Nueva.	16/03/2026	Resolución N° 08
Certificado de recepción definitiva de obras de edificación: Obra Nueva.	16/03/2026	Resolución N° 09
Certificado de recepción definitiva de obras de edificación: Obra Nueva.	16/03/2026	Resolución N° 10
Certificado de recepción definitiva de obras de edificación: Obra Nueva.	16/03/2026	Resolución N° 11
Certificado de recepción definitiva de obras de edificación: Obra Nueva.	16/03/2026	Resolución N° 12
Certificado de recepción definitiva de obras de edificación: Obra Nueva.	16/03/2026	Resolución N° 13
Certificado de recepción definitiva de obras de edificación: Obra Nueva.	16/03/2026	Resolución N° 14
Resolución de Aprobación de Subdivisión	12/03/2026	Resolución N° 01
Resolución de aprobación de anteproyecto: Obra Nueva.	16/03/2026	Resolución N° 01

Curarrehue, 07/04/2026



Firmado electrónicamente
Manuel Alejandro Martínez
Salas
DIRECTOR DE OBRAS
MUNICIPAL
07-04-2026 17:07

URL Verificación: <https://intranet.curarrehue.cl/verificarDocumento/ndVEagknDPxJoms>
Este documento ha sido firmado electrónicamente de acuerdo con la Ley N° 19.799.



PERMISO DE EDIFICACIÓN
OBRA NUEVA
 DIRECCIÓN DE OBRAS MUNICIPALES DE:
 Curarrehue

REGIÓN: DE LA ARAUCANÍA

NÚMERO DE RESOLUCIÓN
01
FECHA DE APROBACIÓN
16-mar-2026
ROL S.I.I
01B-019

VISTOS

- A) Las atribuciones emanadas del Art. 24 de la Ley Orgánica Constitucional de Municipalidades,
- B) Las disposiciones de la Ley General de Urbanismo y Construcciones en especial el Art. 116, su Ordenanza General, y el Instrumento de Planificación Territorial.
- C) La solicitud de aprobación, los planos y demás antecedentes debidamente suscritos por el propietario y los profesionales correspondientes al expediente S.P.E.-5.1.4/5.1.6. N° 71 / 29-12-2025
- D) El certificado de informaciones previas N° 210 de fecha 24-dic-2025
- E) El anteproyecto de Edificación N° _____ de fecha _____ (cuando corresponda)
- F) El informe Favorable de Revisor Independiente N° _____ vigente, de fecha _____ (cuando corresponda)
- G) El informe favorable de Revisor de Proyecto de Cálculo Estructural N° _____ de fecha _____ (cuando corresponda)
- H) La Resolución N° _____ de la misma fecha de esta Resolución que aprueba el loteo (con construcción simultánea).
- I) Que previo a la fecha de esta Resolución, se aprobaron las tramitaciones condicionantes para el permiso referidas a _____ de fecha _____ (fusión, subdivisión, subdivisión afectada...)
(..... subdivisión afecta, modificación, rectificación de destines, demolición, etc)
- J) Otros (especificar): _____

RESUELVO:

- 1 Conceder permiso para Locales Comerciales 1 con una superficie total de 264,28 m2 y de 1 pisos de altura, destinado a Comercio ubicado en calle/avenida/camino Avenida Bernardo O'Higgins N° 912 Lote N° 19 manzana 12 localidad o loteo Curarrehue sector urbano zona urbana del Plan regulador _____
(urbano o rural) Camuna o Intercomunal
 aprobando los planos y demás antecedentes, que forman parte de la presente autorización mencionados en la letra C de los VISTOS de este permiso.
- 2 Dejar constancia que la obra que se aprueba _____ los beneficios del D.F.L.-N°2 de 1959 .
(Mantene o pierda)
- 3 Que el presente permiso se otorga amparado en las siguientes autorizaciones especiales: _____
Art.121, Art.122, Art.123, Art.124, de la Ley General de Urbanismo y Construcciones, otros (especificar).
- 4 Que el proyecto que se aprueba se ajusta al citado anteproyecto aprobado (cuando corresponda).
- 5 Antecedentes del Proyecto

NOMBRE DEL PROYECTO : Locales Comerciales

5.1 DATOS DEL PROPIETARIO:

NOMBRE O RAZÓN SOCIAL DEL PROPIETARIO		R.U.T.	
Alex Antilef Rifo		[REDACTED]	
REPRESENTANTE LEGAL DEL PROPIETARIO		R.U.T.	
-----		-----	
DIRECCIÓN: Nombre de la vía		N°	Local/ Of/ Depto
Avenida Bernardo O'Higgins		912	Curarrehue
COMUNA	CORREO ELECTRÓNICO	TELÉFONO FIJO	TELÉFONO CELULAR
Curarrehue	[REDACTED]	-----	[REDACTED]
PERSONERÍA DEL REPRESENTANTE LEGAL :		SE ACREDITÓ MEDIANTE _____	
CON FECHA _____		DE FECHA _____ Y REDUCIDA A ESCRITURA PÚBLICA	
ANTE EL NOTARIO SR (A)			

5.2 INDIVIDUALIZACIÓN DE LOS PROFESIONALES

NOMBRE O RAZÓN SOCIAL de la empresa del ARQUITECTO (cuando corresponda)	R.U.T
-----	-----
NOMBRE DEL PROFESIONAL ARQUITECTO RESPONSABLE	R.U.T
Cecilia Ponce Valenzuela	[REDACTED]
NOMBRE DEL CALCULISTA	R.U.T
Anival Meza Perez	[REDACTED]
NOMBRE DEL CONSTRUCTOR (*)	R.U.T
Cecilia Ponce Valenzuela	[REDACTED]

NOMBRE DEL INSPECTOR TÉCNICO DE OBRA (*)	INSCRIPCIÓN REGISTRO	
	CATEGORÍA	N°
-----	---	---
NOMBRE DEL REVISOR INDEPENDIENTE (cuando corresponda)	REGISTRO	CATEGORÍA
-----	---	---
NOMBRE O RAZÓN SOCIAL DEL REVISOR DEL PROYECTO DE CÁLCULO ESTRUCTURAL (cuando corresponda)	REGISTRO	CATEGORÍA
-----	3-1978	Primera
NOMBRE DEL PROFESIONAL RESPONSABLE DE LA REVISIÓN DEL PROYECTO DE CÁLCULO ESTRUCTURAL	R.U.T	
Rodrigo Mora González	[REDACTED]	

(*) Podrá individualizarse hasta antes del inicio de las obras.

6 CARACTERÍSTICAS DEL PROYECTO DE OBRA NUEVA

EDIFICIOS DE USO PÚBLICO	<input checked="" type="checkbox"/> TODO	<input type="checkbox"/> PARTE	<input type="checkbox"/> NO ES EDIFICIO DE USO PÚBLICO
CARGA DE OCUPACIÓN TOTAL DE LAS EDIFICACIONES (personas) según artículo 4.2.4. OGUC.	56 Personas	DENSIDAD DE OCUPACIÓN (personas/hectárea)	892
CRECIMIENTO URBANO	<input type="checkbox"/> NO	<input checked="" type="checkbox"/> SÍ	Explicitar: densificación / extensión Densificación
LOTEO CON CONSTRUCCIÓN SIMULTÁNEA	<input type="checkbox"/> SÍ	<input checked="" type="checkbox"/> NO	LOTEO DFL 2 <input type="checkbox"/> SÍ <input checked="" type="checkbox"/> NO
PROYECTO, se desarrollará en etapas.	<input type="checkbox"/> SÍ	<input checked="" type="checkbox"/> NO	cantidad de etapas
ETAPAS CON MITIGACIONES PARCIALES (a considerar en IMIV, art. 173 LGUC)		Etapas art 9° del DS 167 (MTT) de 2016	

6.1 SUPERFICIES

SUPERFICIE	ÚTIL (m2)	COMÚN (m2)	TOTAL (m2)
S. EDIFICADA SUBTERRÁNEO (S)	----	----	----
S. EDIFICADA SOBRE TERRENO (1er piso + pisos superiores)	329		329
S. EDIFICADA TOTAL	329		329

SUPERFICIE OCUPACIÓN SOLO EN PRIMER PISO (m2)	362,71	SUPERFICIE TOTAL DEL PREDIO O LOS PREDIOS (m2)	552
---	--------	--	-----

S. EDIFICADA SUBTERRÁNEO (S) (agregar hoja adicional si hubiere más subterráneos)

S. Edificada por nivel o piso	ÚTIL (m2)	COMÚN (m2)	TOTAL (m2)
nivel o piso -1			
nivel o piso -2			
nivel o piso -3			
nivel o piso -4			
nivel o piso -5			
TOTAL			

S. EDIFICADA SOBRE TERRENO (agregar hoja adicional si hubiere más pisos sobre el nivel de suelo natural)

S. Edificada por nivel o piso	ÚTIL (m2)	COMÚN (m2)	TOTAL (m2)
nivel o piso 1	155		155
nivel o piso 2	174		174
nivel o piso 3			
nivel o piso 4			
nivel o piso 5			
nivel o piso 6			
nivel o piso 7			
nivel o piso 8			
nivel o piso 9			
nivel o piso 10			
TOTAL	329		329

S. EDIFICADA POR DESTINO

DESTINO (S) CONTEMPLADO (S)	Residencial ART 2.1.25. OGUC	Equipamiento ART. 2.1.33. OGUC	Act. Productivas ART 2.1.28. OGUC	Infraestructura ART 2.1.29. OGUC	Área verde ART 2.1.31. OGUC	Espacio Público ART 2.1.30. OGUC
SUPERFICIE EDIFICADA	--	329	--	--	--	--

6.2 NORMAS URBANÍSTICAS

PREDIO(S) EMPLAZADO(S) EN ÁREA DE RIESGO	<input checked="" type="checkbox"/> NO	<input type="checkbox"/> SÍ	<input type="checkbox"/> PARCIAL
NORMAS URBANÍSTICAS	PROYECTADO	PERMITIDO	
DENSIDAD	--	--	
COEFICIENTE DE OCUPACIÓN PISOS SUPERIORES (sobre 1er piso)	--	--	
COEFICIENTE DE OCUPACIÓN DE SUELO (1er piso)	28,06%	60%	
COEFICIENTE DE CONSTRUCTIBILIDAD	--	--	

DISTANCIAMIENTOS	2m	OGUS
RASANTE	70°	OGUS
SISTEMA DE AGRUPAMIENTO	Aislado	Aislado
ADOSAMIENTO	43,7%	OGUC
ANTEJARDÍN	2m	Con Autorización Notarial
ALTURA EN METROS Y/O PISOS	2 Piso	2 Pisos
ESTACIONAMIENTOS AUTOMÓVILES	—	OGUS
ESTACIONAMIENTOS BICICLETAS	---	---
ESTACIONAMIENTOS OTROS VEHÍCULOS (ESPECIFICAR)	---	---
ESTACIONAMIENTOS PARA PERSONAS CON DISCAPACIDAD	—	---

DESCUENTO ESTACIONAMIENTO PARA AUTOMÓVILES POR ESTACIONAMIENTO PARA BICICLETAS	<input type="checkbox"/> sí	<input checked="" type="checkbox"/> NO	CANTIDAD DESCONTADA	
--	-----------------------------	--	---------------------	--

6.3 USO DE SUELO Y DESTINO(S) CONTEMPLADOS(S)

TIPO DE USO	Residencial ART 2.1.25. OGUC	Equipamiento ART 2.1.33. OGUC	Act. Productivas ART 2.1.28. OGUC	Infraestructura ART 2.1.29. OGUC	Area verde ART 2.1.31. OGUC	Espacio Público ART 2.1.30. OGUC
CLASE / DESTINO	-----	Comercio	---	---	---	---
ACTIVIDAD	Local Comercial					
ESCALA	(Art. 2.1.36. OGUC)	Vecinal				

6.4 PROTECCIONES OFICIALES

<input type="checkbox"/> NO	<input type="checkbox"/> Sí, especificar	<input type="checkbox"/> ZCH	<input type="checkbox"/> ICH	<input type="checkbox"/> ZOIT	<input type="checkbox"/> OTRO; especificar
<input type="checkbox"/> MONUMENTO NACIONAL	<input type="checkbox"/> ZT	<input type="checkbox"/> MH	<input type="checkbox"/> SANTUARIO DE LA NATURALEZA		

6.5 FORMA DE CUMPLIMIENTO ARTÍCULO 70° LGUC (*)

CESIÓN <input type="checkbox"/>	APORTE <input checked="" type="checkbox"/>	OTRO ESPECIFICAR: <input type="checkbox"/>
---------------------------------	--	--

(*) SÓLO EN CASO DE PROYECTOS QUE CONLLEVEN CRECIMIENTO URBANO POR DENSIFICACIÓN (exigible conforme a plazos del Artículo primero transitorio de la Ley N° 20.958)

6.6 CÁLCULO DEL PORCENTAJE DE CESIÓN OBRA NUEVA (sólo en casos de proyectos de crecimiento urbano por densificación)

Exigible conforme a plazos del Artículo primero transitorio de la Ley N° 20.958 (artículo 2.2.5. Bis OGUC)

PROYECTO	PORCENTAJE DE CESIÓN	
(a) <input type="checkbox"/> CON DENSIDAD DE OCUPACIÓN HASTA 8.000 Personas/Hectárea	(DENSIDAD DE OCUPACIÓN) $\frac{892}{2000} \times 11 =$	4,9 %
(b) <input type="checkbox"/> CON DENSIDAD DE OCUPACIÓN SOBRE 8.000 Personas/Hectárea	44%	

Nota 1: En el proyecto de edificación de Obra Nueva, se debe efectuar el cálculo de la edificación completa.

Nota 2: Para calcular la Densidad de Ocupación, se debe considerar la carga de ocupación (según art. 4.2.4. de la OGUC) que se incrementa en el o los terrenos del proyecto, sin considerar en el cálculo, la cantidad de personas que ocupaban las edificaciones existentes, incluso si estas fuesen demolidas para materializar el proyecto. Sólo podrá descontarse la carga de ocupación de edificaciones a demoler, en los casos que el permiso de demolición se solicite en forma conjunta con la solicitud de permiso de edificación, y se adjunten los antecedentes respectivos a dicha solicitud, conforme al inciso final del artículo 5.1.6. y al inciso tercero del artículo 5.1.4., ambos de la O.G.U.C.

Nota 3: La Densidad de Ocupación, se obtiene de la siguiente fórmula: $\frac{\text{Carga de ocupación del proyecto calculada según el art. 4.2.4. de la OGUC}}{\text{Superficie del terreno (que considera el terreno más la superficie exterior hasta el eje del espacio público adyacente existente o previsto en el IPT hasta un máximo de 30 m)}} \times 10.000$ (Art. 2.2.5. Bis OGUC)

6.7 CÁLCULO DEL APORTE (EN LOS CASOS QUE CORRESPONDA)

(c) AVALUO FISCAL VIGENTE A LA FECHA DE LA SOLICITUD DEL PERMISO, CORRESPONDIENTE AL O LOS TERRENOS (no se debe incluir valor de edificaciones existentes)	\$ 14.102.302.-	(d) PORCENTAJE DE BENEFICIO POR CONSTRUCTIBILIDAD	0 %
(e) AVALUO FISCAL INCREMENTADO, CORRESPONDIENTE AL O LOS TERRENOS (*) [(c) + ((c) x (d))]	\$ 14.102.302.-	X	4,9 %
		=	\$ 691.013.-
		APORTE EQUIVALENTE EN DINERO [(e) x ((a) o (b))]	

(*) El Avalúo Fiscal debe incrementarse en la misma proporción que el aumento de constructibilidad obtenido por un beneficio normativo (inciso 2° art. 2.2.5. Bis C. OGUC)

6.8 INCENTIVOS NORMATIVOS DEL IPT, A LOS QUE SE ACOGE EL PROYECTO (Art. 184 LGUC)

BENEFICIO	CONDICIÓN PARA OPTAR AL BENEFICIO:
BENEFICIO	CONDICIÓN PARA OPTAR AL BENEFICIO:
BENEFICIO	CONDICIÓN PARA OPTAR AL BENEFICIO:

6.9 DISPOSICIONES ESPECIALES A QUE SE ACOGE EL PROYECTO

<input checked="" type="checkbox"/> D.F.L. N°2 de 1959	<input type="checkbox"/> Conjunto Armónico	<input type="checkbox"/> Proyección Sombras Art. 2.6.11. OGUC	<input type="checkbox"/> Segunda Vivienda Art. 6.2.4. OGUC
<input type="checkbox"/> Ley N° 19.537 Copropiedad Inmobiliaria	<input type="checkbox"/> Beneficio Fusión Art. 63 LGUC	<input type="checkbox"/> Conj. Viv. Econ. Art. 6.1.8. OGUC	<input type="checkbox"/> Art. 2.4.1. OGUC Inciso Segundo
<input type="checkbox"/> Art. 6.6.1. OGUC, según resolución N°	(V y U) de fecha	vigente hasta	
<input type="checkbox"/> Otro, especificar			

6.10 NÚMERO DE UNIDADES TOTALES POR DESTINO Art 6° letra L- D.S. N° 167 de 2016 MTT

VIVIENDAS	BODEGAS	OFICINAS	LOCALES COMERCIALES	Otro; especificar	TOTAL UNIDADES
---	---	---	4	N°	4
ESTACIONAMIENTOS para automóviles	6	Otros Estacionamientos exigidos (IPT):	Especificar	Cantidad	Especificar
ESTACIONAMIENTOS para bicicletas					

6.11 PARA PROYECTOS DE CONDOMINIO TIPO B

SUPERFICIE TOTAL DE TERRENO	CANTIDAD DE SITIOS RESULTANTES
-----------------------------	--------------------------------

7 OTRAS AUTORIZACIONES QUE FORMAN PARTE DE ESTE PERMISO (Inciso final Art. 5.1.6. de la OGUC)

<input type="checkbox"/> DEMOLICIÓN	<input type="checkbox"/> INSTALACIÓN DE FAENAS	<input type="checkbox"/> INSTALACIÓN DE GRÚAS Y SIMILARES
<input type="checkbox"/> OTRAS (especificar)	<input type="checkbox"/> EJECUCIÓN DE EXCAVACIONES, ENTIBACIONES Y SOCIALZADO	

8 CLASIFICACIÓN DE LA CONSTRUCCIÓN

CLASIFICACIÓN	m2	%(*)	VALOR m2 (**)	CLASIFICACIÓN	m2	%(*)	VALOR m2 (**)
B-3	155	100%	S 296.572				
A-3	174	100%	S 259.511				

(*) El 100% corresponde a la superficie edificada total que se calcula según Tabla de Costos Unitarios MINVU
 (**) Valor de la Tabla de Costos Unitarios MINVU vigente a la fecha de ingreso de la solicitud.

9 DERECHOS MUNICIPALES

(a) PRESUPUESTO (Calculado con Tabla Costos Unitarios MINVU)		S	91.123.574.-
(b) SUBTOTAL 1 DERECHOS MUNICIPALES [(a) x (1,5% Art. 130 LGUC)]	%	S	1.366.854.-
(c) DESCUENTO POR UNIDADES DE CASAS O PISOS TIPO REPETIDOS	(-)	S	
(d) SUBTOTAL 2 DERECHOS MUNICIPALES [(b) - (c)]		S	
(e) DESCUENTO 30% CON INFORME DE REVISOR INDEPENDIENTE [(d) x (30%)]	(-)	S	
(f) DESCUENTO MONTO CONSIGNADO AL INGRESO SOLICITUD	(-)	S	
(g) TOTAL DERECHOS A PAGAR [(d) - (e) - (f)]		S	1.366.854.-
GIRO INGRESO MUNICIPAL NÚMERO		FECHA :	

9.1.- CÁLCULO DE DESCUENTO POR UNIDADES REPETIDAS (Art. 130 LGUC; Art. 5.1.14. OGUC)

Unidades de Casas o pisos tipo repetidos	Porcentaje de descuentos de los derechos municipales	número máximo de unidades con descuento por tramo	DESCUENTO (\$)
1° y 2°	0%	0	
3°, 4° y 5°	10%	3	
6°, 7°, 8°, 9 y 10°	20%	5	
11 a la 20 , inclusive	30%	10	
21 a la 40 * inclusive	40%	20	
41 o más	50%	variable	
TOTAL DESCUENTO:			

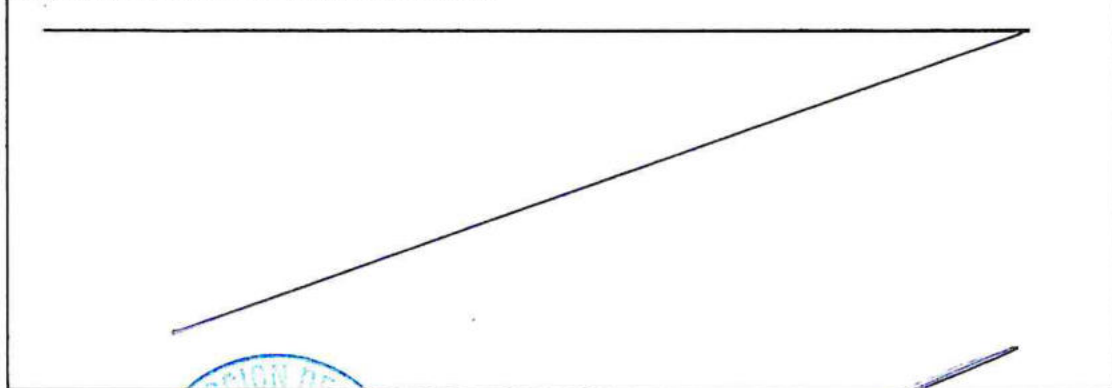
Esta tabla se debe aplicar para cada vivienda o piso tipo que se repita

10 GLOSARIO:

D.F.L.: Decreto con Fuerza de Ley	LP.T: Instrumento de Planificación Territorial.	SAG: Servicio Agrícola y Ganadero
D.S: Decreto Supremo	LGUC: Ley General de Urbanismo y Construcciones	SEREMI: Secretaría Regional Ministerial
EISTU: Estudio de Impacto Sistema Transporte Urbano	MH: Monumento Histórico	SEIM: Sistema de Evaluación de Impacto en Movilidad.
GIM: Giro de Ingreso Municipal	MINAGRI: Ministerio de Agricultura.	ZCH: Zona de Conservación Histórica
ICH: Inmueble de Conservación Histórica	MINVU: Ministerio de Vivienda y Urbanismo	ZOIT: Zona de Interés Turístico
IMIV: Informe de Mitigación de Impacto Vial	MTT: Ministerio de Transportes y Telecomunicaciones	ZT: Zona Típica
INE: Instituto Nacional de Estadísticas	OGUC: Ordenanza General de Urbanismo y Construcciones	

NOTAS: (SOLO PARA SITUACIONES ESPECIALES)

Se otorga Permiso de Edificación N° 01, de fecha, 16 - 03 - 2026.-



Manuel Martínez Salas
 DIRECTOR DE OBRAS MUNICIPALES
 nombre y firma

PERMISO DE EDIFICACIÓN
OBRA NUEVA
DIRECCIÓN DE OBRAS MUNICIPALES DE:
Curarrehue

REGIÓN: DE LA ARAUCANÍA

NÚMERO DE RESOLUCIÓN
02
FECHA DE APROBACIÓN
18-mar-2026
ROL S.I.I
018-043

VISTOS

- A) Las atribuciones emanadas del Art. 24 de la Ley Orgánica Constitucional de Municipalidades,
- B) Las disposiciones de la Ley General de Urbanismo y Construcciones en especial el Art. 116, su Ordenanza General, y el Instrumento de Planificación Territorial.
- C) La solicitud de aprobación, los planos y demás antecedentes debidamente suscritos por el propietario y los profesionales correspondientes al expediente S.P.E.-5.1.4/5.1.6. N° 02 / 23-02-2026
- D) El certificado de informaciones previas N° 235 de fecha 02-jul-2024
- E) El anteproyecto de Edificación N° _____ de fecha _____ (cuando corresponda)
- F) El informe Favorable de Revisor Independiente N° _____ vigente, de fecha _____ (cuando corresponda)
- G) El informe favorable de Revisor de Proyecto de Cálculo Estructural N° _____ de fecha _____ (cuando corresponda)
- H) La Resolución N° _____ de la misma fecha de esta Resolución que aprueba el loteo (con construcción simultánea).
- I) Que previo a la fecha de esta Resolución, se aprobaron las tramitaciones condicionantes para el permiso referidas a _____ de fecha _____ (fusión, subdivisión, subdivisión afectada...)
 (..... subdivisión afectada, modificación, rectificación de lindes, demarcación, etc)
- J) Otros (especificar): _____

RESUELVO:

- 1 Conceder permiso para Subsidio Habitacional Rural 1 con una
 (Especificar) (Número de edificios, casas, galpones, etc)
 superficie total de 85,32 m2 y de 1 pisos de altura, destinado a Casa habitación
 ubicado en calle/avenida/camino Pasaje Los Canelos N° 235
 Lote N° 2 manzana 18 localidad o loteo Curarrehue
 sector urbano zona urbana del Plan regulador _____
 (urbano o rural) Comuna o intercomunal
 aprobando los planos y demás antecedentes, que forman parte de la presente autorización mencionados en la letra C de los VISTOS de este permiso.
- 2 Dejar constancia que la obra que se aprueba _____ los beneficios del D.F.L.-N°2 de 1959 .
 (Mantene o pierde)
- 3 Que el presente permiso se otorga amparado en las siguientes autorizaciones especiales: _____
 plazos de la autorización especial _____
 Art.121, Art.122, Art.123, Art.124, de la Ley General de Urbanismo y Construcciones, otros (especificar).
- 4 Que el proyecto que se aprueba se ajusta al citado anteproyecto aprobado (cuando corresponda).
- 5 Antecedentes del Proyecto
 NOMBRE DEL PROYECTO : Subsidio Habitacional Rural

5.1 DATOS DEL PROPIETARIO:

NOMBRE O RAZÓN SOCIAL DEL PROPIETARIO		R.U.T.	
Fredy Evaristo Figueroa Curipichun		[REDACTED]	
REPRESENTANTE LEGAL DEL PROPIETARIO		R.U.T.	
-----		-----	
DIRECCIÓN: Nombre de la vía	N°	Local/ Of/ Deplo	Localidad
Pasaje Los Canelos	235		Curarrehue
COMUNA	CORREO ELECTRÓNICO	TELÉFONO FIJO	TELÉFONO CELULAR
Curarrehue	-----	-----	-----
PERSONERÍA DEL REPRESENTANTE LEGAL :		SE ACREDITÓ MEDIANTE	
-----		-----	
CON FECHA		DE FECHA	
-----		-----	
Y REDUCIDA A ESCRITURA PÚBLICA ANTE EL NOTARIO SR (A)			

5.2 INDIVIDUALIZACIÓN DE LOS PROFESIONALES

NOMBRE O RAZÓN SOCIAL de la empresa del ARQUITECTO (cuando corresponda)	R.U.T
-----	-----
NOMBRE DEL PROFESIONAL ARQUITECTO RESPONSABLE	R.U.T
Sepúlveda Arquitectos Limitada	77.305.864-4
NOMBRE DEL CALCULISTA	R.U.T
-----	-----
NOMBRE DEL CONSTRUCTOR (*)	R.U.T
Rodrigo Sepúlveda Muñoz	[REDACTED]

NOMBRE DEL INSPECTOR TÉCNICO DE OBRA (*)	INSCRIPCIÓN REGISTRO	
	CATEGORÍA	N°
-----	---	---
NOMBRE DEL REVISOR INDEPENDIENTE (cuando corresponda)	REGISTRO	CATEGORÍA
-----	---	---
NOMBRE O RAZÓN SOCIAL DEL REVISOR DEL PROYECTO DE CÁLCULO ESTRUCTURAL (cuando corresponda)	REGISTRO	CATEGORÍA
-----	3-1978	Primera
NOMBRE DEL PROFESIONAL RESPONSABLE DE LA REVISIÓN DEL PROYECTO DE CÁLCULO ESTRUCTURAL	R.U.T	
-----	-----	

(*) Podrá individualizarse hasta antes del inicio de las obras.

6 CARACTERÍSTICAS DEL PROYECTO DE OBRA NUEVA

EDIFICIOS DE USO PÚBLICO	<input type="checkbox"/> TODO	<input type="checkbox"/> PARTE	<input checked="" type="checkbox"/> NO ES EDIFICIO DE USO PÚBLICO
CARGA DE OCUPACIÓN TOTAL DE LAS EDIFICACIONES (personas) según artículo 4.2.4. OGUC	56 Personas	DENSIDAD DE OCUPACIÓN (personas/hectárea)	892
CRECIMIENTO URBANO	<input type="checkbox"/> NO	<input checked="" type="checkbox"/> SÍ	Explicar: densificación / extensión Densificación
LOTEO CON CONSTRUCCIÓN SIMULTÁNEA	<input type="checkbox"/> SÍ	<input checked="" type="checkbox"/> NO	LOTEO DFL 2 <input checked="" type="checkbox"/> SÍ <input checked="" type="checkbox"/> NO
PROYECTO, se desarrollará en etapas:	<input type="checkbox"/> SÍ	<input checked="" type="checkbox"/> NO	cantidad de etapas
ETAPAS CON MITIGACIONES PARCIALES (a considerar en IMIV, art. 173 LGUC)	Etapas art 9° del DS 167 (MTT) de 2016		

6.1 SUPERFICIES

SUPERFICIE	ÚTIL (m2)	COMÚN (m2)	TOTAL (m2)
S. EDIFICADA SUBTERRÁNEO (S)	-----	---	-----
S. EDIFICADA SOBRE TERRENO (1er piso + pisos superiores)	85,32		85,32
S. EDIFICADA TOTAL	85,32		85,32

SUPERFICIE OCUPACIÓN SOLO EN PRIMER PISO (m2)	85,32	SUPERFICIE TOTAL DEL PREDIO O LOS PREDIOS (m2)	323,45
---	-------	--	--------

S. EDIFICADA SUBTERRÁNEO (S) (agregar hoja adicional si hubiere más subterráneos)

S. Edificada por nivel o piso	ÚTIL (m2)	COMÚN (m2)	TOTAL (m2)
nivel o piso -1			
nivel o piso -2			
nivel o piso -3			
nivel o piso -4			
nivel o piso -5			
TOTAL			

S. EDIFICADA SOBRE TERRENO (agregar hoja adicional si hubiere más pisos sobre el nivel de suelo natural)

S. Edificada por nivel o piso	ÚTIL (m2)	COMÚN (m2)	TOTAL (m2)
nivel o piso 1	85,32		85,32
nivel o piso 2			
nivel o piso 3			
nivel o piso 4			
nivel o piso 5			
nivel o piso 6			
nivel o piso 7			
nivel o piso 8			
nivel o piso 9			
nivel o piso 10			
TOTAL	85,32		85,32

S. EDIFICADA POR DESTINO

DESTINO (S) CONTEMPLADO (S)	Residencial ART 2.1.25 OGUC	Equipamiento ART 2.1.33 OGUC	Act Productivas ART 2.1.28 OGUC	Infraestructura ART 2.1.29 OGUC	Área verde ART 2.1.31 OGUC	Espacio Público ART 2.1.30 OGUC
SUPERFICIE EDIFICADA	85,32	-	-	-	-	-

6.2 NORMAS URBANÍSTICAS

PREDIO(S) EMPLAZADO(S) EN ÁREA DE RIESGO	<input checked="" type="checkbox"/> NO	<input type="checkbox"/> SÍ	<input type="checkbox"/> PARCIAL
NORMAS URBANÍSTICAS	PROYECTADO	PERMITIDO	
DENSIDAD	125 Hab/Has	100 Hab/Has	
COEFICIENTE DE OCUPACIÓN PISOS SUPERIORES (sobre 1er piso)	--	--	
COEFICIENTE DE OCUPACIÓN DE SUELO (1er piso)	0,26	0,4	
COEFICIENTE DE CONSTRUCTIBILIDAD	0,26	0,6	

DISTANCIAMIENTOS	aRT. 2.6.3.	OGUS
RASANTE	70°	70%
SISTEMA DE AGRUPAMIENTO	Aislado	Aislado-Pareado
ADOSAMIENTO	19,57%	OGUC
ANTEJARDÍN	3,00 m.	1,00 m.
ALTURA EN METROS Y/O PISOS	5 m.	2 Pisos habitables
ESTACIONAMIENTOS AUTOMÓVILES	1	OGUS
ESTACIONAMIENTOS BICICLETAS	---	---
ESTACIONAMIENTOS OTROS VEHÍCULOS (ESPECIFICAR)	---	---
ESTACIONAMIENTOS PARA PERSONAS CON DISCAPACIDAD	---	---

DESCUENTO ESTACIONAMIENTO PARA AUTOMÓVILES POR ESTACIONAMIENTO PARA BICICLETAS	<input type="checkbox"/> SI	<input checked="" type="checkbox"/> NO	CANTIDAD DESCONTADA
--	-----------------------------	--	---------------------

6.3 USO DE SUELO Y DESTINO(S) CONTEMPLADOS(S)

TIPO DE USO	Residencial ART 2.1.25. OGUC	Equipamiento ART. 2.1.33. OGUC	Act. Productivas ART 2.1.28. OGUC	Infraestructura ART 2.1.29. OGUC	Area verde ART 2.1.31. OGUC	Espacio Público ART 2.1.30. OGUC
CLASE / DESTINO	Vivienda	-----	---	---	---	---
ACTIVIDAD						
ESCALA	(Art. 2.1.36. OGUC)					

6.4 PROTECCIONES OFICIALES

<input checked="" type="checkbox"/> NO	<input type="checkbox"/> SI, especificar	<input type="checkbox"/> ZCH	<input type="checkbox"/> ICH	<input type="checkbox"/> ZOIT	<input type="checkbox"/> OTRO; especificar
<input type="checkbox"/> MONUMENTO NACIONAL:	<input type="checkbox"/> ZT	<input type="checkbox"/> MH	<input type="checkbox"/> SANTUARIO DE LA NATURALEZA		

6.5 FORMA DE CUMPLIMIENTO ARTÍCULO 70° LGUC (*)

CESIÓN <input type="checkbox"/>	APORTE <input checked="" type="checkbox"/>	<input type="checkbox"/> OTRO ESPECIFICAR:
---------------------------------	--	--

(*) SÓLO EN CASO DE PROYECTOS QUE CONLLEVEN CRECIMIENTO URBANO POR DENSIFICACIÓN (edigible conforme a plazos del Artículo primero transitorio de la Ley N° 20.958)

6.6 CÁLCULO DEL PORCENTAJE DE CESIÓN OBRA NUEVA

(sólo en casos de proyectos de crecimiento urbano por densificación)

Exigible conforme a plazos del Artículo primero transitorio de la Ley N° 20.958 (artículo 2.2.5. Bis OGUC)

PROYECTO	PORCENTAJE DE CESIÓN	
(a) <input type="checkbox"/> CON DENSIDAD DE OCUPACIÓN HASTA 8.000 Personas/Hectárea	(DENSIDAD DE OCUPACIÓN) $\frac{122,74}{2000} \times 11 = 0,88 \%$	
(b) <input type="checkbox"/> CON DENSIDAD DE OCUPACIÓN SOBRE 8.000 Personas/Hectárea	44%	

Nota 1: En el proyecto de edificación de Obra Nueva, se debe efectuar el cálculo de la edificación completa.

Nota 2: Para calcular la Densidad de Ocupación, se debe considerar la carga de ocupación (según art. 4.2.4. de la OGUC) que se incrementa en el o los terrenos del proyecto, sin considerar en el cálculo, la cantidad de personas que ocupaban las edificaciones existentes, incluso si estas fuesen demolidas para materializar el proyecto. Sólo podrá descontarse la carga de ocupación de edificaciones a demoler, en los casos que el permiso de demolición se solicite en forma conjunta con la solicitud de permiso de edificación, y se adjunten los antecedentes respectivos a dicha solicitud, conforme al inciso final del artículo 5.1.6. y al inciso tercero del artículo 5.1.4., ambos de la O.G.U.C.

Nota 3: La Densidad de Ocupación, se obtiene de la siguiente fórmula: $(\text{Carga de ocupación del proyecto calculada según el art. 4.2.4. de la OGUC}) \times 10.000$ Superficie del terreno (que considera el terreno más la superficie exterior hasta el cjo del espacio público adyacente existente o previsto en el IPT hasta un máximo de 30 m)

6.7 CÁLCULO DEL APORTE (EN LOS CASOS QUE CORRESPONDA)

(c) AVALÚO FISCAL VIGENTE A LA FECHA DE LA SOLICITUD DEL PERMISO, CORRESPONDIENTE AL O LOS TERRENOS (no se debe incluir valor de edificaciones existentes)	\$ 9.664.234.-	(d) PORCENTAJE DE BENEFICIO POR CONSTRUCTIBILIDAD	%
(e) AVALÚO FISCAL INCREMENTADO, CORRESPONDIENTE AL O LOS TERRENOS (*) [(c) + ((c) x (d))]	X	0,68 % % DE CESIÓN [(a) o (b)]	= \$ 65.717.- APORTE EQUIVALENTE EN DINERO [(e) x ((a) o (b))]

(*) El Avalúo Fiscal debe incrementarse en la misma proporción que el aumento de constructibilidad obtenido por un beneficio normativo (inciso 2° art. 2.2.5. Bis C. OGUC)

6.8 INCENTIVOS NORMATIVOS DEL IPT, A LOS QUE SE ACOGE EL PROYECTO

(Art. 184 LGUC)

BENEFICIO	CONDICIÓN PARA OPTAR AL BENEFICIO:
BENEFICIO	CONDICIÓN PARA OPTAR AL BENEFICIO:
BENEFICIO	CONDICIÓN PARA OPTAR AL BENEFICIO:

6.9 DISPOSICIONES ESPECIALES A QUE SE ACOGE EL PROYECTO

<input checked="" type="checkbox"/> D.F.L.-N°2 de 1959	<input type="checkbox"/> Conjunto Armónico	<input type="checkbox"/> Proyección Sombras Art. 2.6.11 OGUC	<input type="checkbox"/> Segunda Vivienda Art. 6.2.4. OGUC
<input type="checkbox"/> Ley N° 19.537 Copropiedad Inmobiliaria	<input type="checkbox"/> Beneficio Fusión Art. 63 LGUC	<input type="checkbox"/> Conj. Viv. Econ Art. 6.1.8. OGUC	<input type="checkbox"/> Art. 2.4.1. OGUC Inciso Segundo
<input type="checkbox"/> Art. 6.6.1. OGUC, según resolución N°	(V y U) de fecha	vigente hasta	
<input type="checkbox"/> Otro, especificar			

6.10 NÚMERO DE UNIDADES TOTALES POR DESTINO

Art 6° letra L- D.S. N° 167 de 2016 MTT

VIVIENDAS	BODEGAS	OFICINAS	LOCALES COMERCIALES	Otro, especificar	---	TOTAL UNIDADES
Una	-----	-----	-----	N°	---	Una
ESTACIONAMIENTOS para automóviles	6	Otros Estacionamientos exigidos (IPT):	Especificar	Cantidad	Especificar	Cantidad
ESTACIONAMIENTOS para bicicletas						

6.11 PARA PROYECTOS DE CONDOMINIO TIPO B

SUPERFICIE TOTAL DE TERRENO	CANTIDAD DE SITIOS RESULTANTES
-----------------------------	--------------------------------

7 OTRAS AUTORIZACIONES QUE FORMAN PARTE DE ESTE PERMISO (Inciso final Art. 5.1.6. de la OGUC)

<input type="checkbox"/> DEMOLICIÓN	<input type="checkbox"/> INSTALACIÓN DE FAENAS	<input type="checkbox"/> INSTALACIÓN DE GRÚAS Y SIMILARES
<input type="checkbox"/> OTRAS (especificar)	<input type="checkbox"/> EJECUCIÓN DE EXCAVACIONES, ENTIBACIONES Y SOCIALZADOS	

8 CLASIFICACIÓN DE LA CONSTRUCCIÓN

CLASIFICACIÓN	m2	%(*)	VALOR m2 (**)	CLASIFICACIÓN	m2	%(*)	VALOR m2 (**)
G-5 Total	85,32	100%	\$ 107.471				

(*) El 100% corresponde a la superficie edificada total que se calcula según Tabla de Costos Unitarios MINVU
 (**) Valor de la Tabla de Costos Unitarios MINVU vigente a la fecha de ingreso de la solicitud.

9 DERECHOS MUNICIPALES

(a) PRESUPUESTO (Calculado con Tabla Costos Unitarios MINVU)		\$	9.169.425.-
(b) SUBTOTAL 1 DERECHOS MUNICIPALES [(a) x (1,5% Art. 130 LGUC)]	%	\$	137.541.-
(c) DESCUENTO POR UNIDADES DE CASAS O PISOS TIPO REPETIDOS	(-)	\$	
(d) SUBTOTAL 2 DERECHOS MUNICIPALES [(b) - (c)]		\$	
(e) DESCUENTO 30% CON INFORME DE REVISOR INDEPENDIENTE [(d) x (30%)]	(-)	\$	
(f) DESCUENTO MONTO CONSIGNADO AL INGRESO SOLICITUD	(-)	\$	
(g) TOTAL DERECHOS A PAGAR [(d) - (e) - (f)]		\$	137.541.-
GIRO INGRESO MUNICIPAL NÚMERO		FECHA :	

9.1.- CÁLCULO DE DESCUENTO POR UNIDADES REPETIDAS (Art. 130 LGUC; Art. 5.1.14. OGUC)

Unidades de Casas o pisos tipo repetidos	Porcentaje de descuentos de los derechos municipales	número máximo de unidades con descuento por tramo	DESCUENTO (\$)
1° y 2°	0%	0	
3°, 4° y 5°	10%	3	
6°, 7°, 8°, 9 y 10°	20%	5	
11 a la 20 , inclusiva	30%	10	
21 a la 40 ° inclusiva	40%	20	
41 o más	50%	variable	
TOTAL DESCUENTO:			


Esta tabla se debe aplicar para cada vivienda o piso tipo que se repita

10 GLOSARIO:

D.F.L.: Decreto con Fuerza de Ley	I.P.T: Instrumento de Planificación Territorial.	SAG: Servicio Agrícola y Ganadero
D.S: Decreto Supremo	LGUC: Ley General de Urbanismo y Construcciones	SEREMI: Secretaría Regional Ministerial
EISTU: Estudio de Impacto Sistema Transporte Urbano	MH: Monumento Histórico	SEIM: Sistema de Evaluación de Impacto en Movilidad.
GIM: Giro de Ingreso Municipal	MINAGRI: Ministerio de Agricultura.	ZCH: Zona de Conservación Histórica
ICH: Inmueble de Conservación Histórica	MINVU: Ministerio de Vivienda y Urbanismo	ZOIT: Zona de Interés Turístico
IMIV: Informe de Mitigación de Impacto Vial	MTT: Ministerio de Transportes y Telecomunicaciones	ZT: Zona Típica
INE: Instituto Nacional de Estadísticas	OGUC: Ordenanza General de Urbanismo y Construcciones	

NOTAS: (SOLO PARA SITUACIONES ESPECIALES)

Se otorga Permiso de Edificación N° 02, de fecha, 18 - 03 - 2026. -



[Handwritten signature]

Manuel Martínez Salas
 DIRECTOR DE OBRAS MUNICIPALES
 nombre y firma

**PERMISO DE EDIFICACIÓN
OBRA NUEVA**
DIRECCIÓN DE OBRAS MUNICIPALES DE:
Curarrehue

REGIÓN: DE LA ARAUCANÍA

NÚMERO DE RESOLUCIÓN
03
FECHA DE APROBACIÓN
16-mar-2026
ROL S.I.I
172-151

VISTOS

- A) Las atribuciones emanadas del Art. 24 de la Ley Orgánica Constitucional de Municipalidades,
- B) Las disposiciones de la Ley General de Urbanismo y Construcciones en especial el Art. 116, su Ordenanza General, y el Instrumento de Planificación Territorial.
- C) La solicitud de aprobación, los planos y demás antecedentes debidamente suscritos por el propietario y los profesionales correspondientes al expediente S.P.E.-5.1.4/5.1.6. N° 03 / 23-02-2026
- D) El certificado de informaciones previas N° 158 de fecha 02-jul-2024
- E) El anteproyecto de Edificación N° de fecha (cuando corresponda)
- F) El Informe Favorable de Revisor Independiente N° vigente, de fecha (cuando corresponda)
- G) El informe favorable de Revisor de Proyecto de Cálculo Estructural N° de fecha (cuando corresponda)
- H) La Resolución N° de la misma fecha de esta Resolución que aprueba el loteo (con construcción simultánea).
- I) Que previo a la fecha de esta Resolución, se aprobaron las tramitaciones condicionantes para el permiso referidas a de fecha (fusión, subdivisión, subdivisión afectada...)
(..... subdivisión afectada, modificación, rectificación de deslindes, demolición, etc.)
- J) Otros (especificar):

RESUELVO:

- 1 Conceder permiso para Subsidio Habitacional Rural 1 con una superficie total de 83,54 m2 y de 1 pisos de altura, destinado a Casa habitación ubicado en calle/avenida/camino Camino Curarrehue a Puala Alto N° s/n Lote N° 22 manzana 172 localidad o loteo Puala Alto sector rural zona rural del Plan regulador aprobando los planos y demás antecedentes, que forman parte de la presente autorización mencionados en la letra C de los VISTOS de este permiso.
- 2 Dejar constancia que la obra que se aprueba los beneficios del D.F.L.-N°2 de 1959 .
- 3 Que el presente permiso se otorga amparado en las siguientes autorizaciones especiales: plazos de la autorización especial
- 4 Que el proyecto que se aprueba se ajusta al citado anteproyecto aprobado (cuando corresponda).
- 5 Antecedentes del Proyecto

NOMBRE DEL PROYECTO : Subsidio Habitacional Rural

5.1 DATOS DEL PROPIETARIO:

NOMBRE O RAZÓN SOCIAL DEL PROPIETARIO		R.U.T.	
Jorge Calhueque Marillanca		[REDACTED]	
REPRESENTANTE LEGAL DEL PROPIETARIO		R.U.T.	
DIRECCIÓN: Nombre de la vía		N°	Local/ Of/ Depto
Camino Curarrehue a Puala Alto		s/n	Puala Alto
COMUNA	CORREO ELECTRÓNICO	TELÉFONO FIJO	TELÉFONO CELULAR
Curarrehue			
PERSONERÍA DEL REPRESENTANTE LEGAL :	SE ACREDITÓ MEDIANTE		
CON FECHA	ANTE EL NOTARIO SR (A)	DE FECHA	Y REDUCIDA A ESCRITURA PÚBLICA

5.2 INDIVIDUALIZACIÓN DE LOS PROFESIONALES

NOMBRE O RAZÓN SOCIAL de la empresa del ARQUITECTO (cuando corresponda)	R.U.T.
NOMBRE DEL PROFESIONAL ARQUITECTO RESPONSABLE	R.U.T.
Sepúlveda Arquitectos Limitada	77.305.864-4
NOMBRE DEL CALCULISTA	R.U.T.
NOMBRE DEL CONSTRUCTOR (*)	R.U.T.
Rodrigo Sepúlveda Muñoz	[REDACTED]

NOMBRE DEL INSPECTOR TÉCNICO DE OBRA (*)	INSCRIPCIÓN REGISTRO	
	CATEGORÍA	N°
-----	---	---
NOMBRE DEL REVISOR INDEPENDIENTE (cuando corresponda)	REGISTRO	CATEGORÍA
-----	---	---
NOMBRE O RAZÓN SOCIAL DEL REVISOR DEL PROYECTO DE CÁLCULO ESTRUCTURAL (cuando corresponda)	REGISTRO	CATEGORÍA

NOMBRE DEL PROFESIONAL RESPONSABLE DE LA REVISIÓN DEL PROYECTO DE CÁLCULO ESTRUCTURAL	R.U.T	
-----	-----	

(*) Podrá individualizarse hasta antes del inicio de las obras.

6 CARACTERÍSTICAS DEL PROYECTO DE OBRA NUEVA

EDIFICIOS DE USO PÚBLICO	<input type="checkbox"/> TODO	<input type="checkbox"/> PARTE	<input checked="" type="checkbox"/> NO ES EDIFICIO DE USO PÚBLICO
CARGA DE OCUPACIÓN TOTAL DE LAS EDIFICACIONES (personas) según artículo 4.2.4. OGUC	3,86	DENSIDAD DE OCUPACIÓN (personas/hectárea)	0,47
CRECIMIENTO URBANO	<input type="checkbox"/> NO	<input checked="" type="checkbox"/> SÍ	Explicitar: densificación / extensión Densificación
LOTEO CON CONSTRUCCIÓN SIMULTÁNEA	<input type="checkbox"/> SÍ	<input checked="" type="checkbox"/> NO	LOTEO DFL 2 <input checked="" type="checkbox"/> SÍ <input checked="" type="checkbox"/> NO
PROYECTO, se desarrollará en etapas:	<input type="checkbox"/> SÍ	<input checked="" type="checkbox"/> NO	cantidad de etapas
ETAPAS CON MITIGACIONES PARCIALES (a considerar en IMIV, art. 173 LGUC)		Etapas art 9° del DS 167 (MTT) de 2016	

6.1 SUPERFICIES

SUPERFICIE	ÚTIL (m2)	COMÚN (m2)	TOTAL (m2)
S. EDIFICADA SUBTERRÁNEO (S)	----	----	----
S. EDIFICADA SOBRE TERRENO (1er piso + pisos superiores)	83,54		83,54
S. EDIFICADA TOTAL	83,54		83,54

SUPERFICIE OCUPACIÓN SOLO EN PRIMER PISO (m2)	83,54	SUPERFICIE TOTAL DEL PREDIO O LOS PREDIOS (m2)	184.000
---	-------	--	---------

S. EDIFICADA SUBTERRÁNEO (S) (agregar hoja adicional si hubiere más subterráneos)

S. Edificada por nivel o piso	ÚTIL (m2)	COMÚN (m2)	TOTAL (m2)
nivel o piso -1			
nivel o piso -2			
nivel o piso -3			
nivel o piso -4			
nivel o piso -5			
TOTAL			

S. EDIFICADA SOBRE TERRENO (agregar hoja adicional si hubiere más pisos sobre el nivel de suelo natural)

S. Edificada por nivel o piso	ÚTIL (m2)	COMÚN (m2)	TOTAL (m2)
nivel o piso 1	83,54		83,54
nivel o piso 2			
nivel o piso 3			
nivel o piso 4			
nivel o piso 5			
nivel o piso 6			
nivel o piso 7			
nivel o piso 8			
nivel o piso 9			
nivel o piso 10			
TOTAL	83,54		83,54

S. EDIFICADA POR DESTINO

DESTINO (S) CONTEMPLADO (S)	Residencial ART 2.1.25. OGUC	Equipamiento ART 2.1.33. OGUC	Act. Productivas ART 2.1.26. OGUC	Infraestructura ART 2.1.29. OGUC	Área verde ART 2.1.31. OGUC	Espacio Público ART 2.1.30. OGUC
SUPERFICIE EDIFICADA	83,54	--	--	--	--	--

6.2 NORMAS URBANÍSTICAS

PREDIO(S) EMPLAZADO(S) EN ÁREA DE RIESGO	<input checked="" type="checkbox"/> NO	<input type="checkbox"/> SÍ	<input type="checkbox"/> PARCIAL
--	--	-----------------------------	----------------------------------

NORMAS URBANÍSTICAS	PROYECTADO	PERMITIDO
DENSIDAD	0,22 Hab/Has	100 Hab/Has
COEFICIENTE DE OCUPACIÓN PISOS SUPERIORES (sobre 1er piso)	--	--
COEFICIENTE DE OCUPACIÓN DE SUELO (1er piso)	0,0005	OGUC
COEFICIENTE DE CONSTRUCTIBILIDAD	0,0005	OGUC

DISTANCIAMIENTOS	Art. 2.6.3.	OGUS
RASANTE	70°	70%
SISTEMA DE AGRUPAMIENTO	Aislado	Aislado-Pareado
ADOSAMIENTO	-	OGUC
ANTEJARDÍN	55,00 m.	3,00 m.
ALTURA EN METROS Y/O PISOS	5 m.	2 Pisos habitables
ESTACIONAMIENTOS AUTOMÓVILES	---	---
ESTACIONAMIENTOS BICICLETAS	---	---
ESTACIONAMIENTOS OTROS VEHÍCULOS (ESPECIFICAR)	---	---
ESTACIONAMIENTOS PARA PERSONAS CON DISCAPACIDAD	---	---

DESCUENTO ESTACIONAMIENTO PARA AUTOMÓVILES POR ESTACIONAMIENTO PARA BICICLETAS	<input type="checkbox"/> SI	<input checked="" type="checkbox"/> NO	CANTIDAD DESCONTADA
--	-----------------------------	--	---------------------

6.3 USO DE SUELO Y DESTINO(S) CONTEMPLADOS(S)

TIPO DE USO	Residencial ART 2.1.25. OGUC	Equipamiento ART 2.1.33. OGUC	Act. Productivas ART 2.1.26. OGUC	Infraestructura ART 2.1.29. OGUC	Area verde ART 2.1.31. OGUC	Espacio Público ART 2.1.30. OGUC
CLASE / DESTINO	Vivienda	-----	---	---	---	---
ACTIVIDAD						
ESCALA	(Art. 2.1.36 OGUC)					

6.4 PROTECCIONES OFICIALES

<input checked="" type="checkbox"/> NO	<input type="checkbox"/> Sí, especificar	<input type="checkbox"/> ZCH	<input type="checkbox"/> ICH	<input type="checkbox"/> ZOIT	<input type="checkbox"/> OTRO; especificar
<input type="checkbox"/> MONUMENTO NACIONAL	<input type="checkbox"/> ZT	<input type="checkbox"/> MH	<input type="checkbox"/> SANTUARIO DE LA NATURALEZA		

6.5 FORMA DE CUMPLIMIENTO ARTÍCULO 70° LGUC (*)

CESIÓN <input type="checkbox"/>	APORTE <input checked="" type="checkbox"/>	<input type="checkbox"/> OTRO ESPECIFICAR:
---------------------------------	--	--

(*) SÓLO EN CASO DE PROYECTOS QUE CONLLEVEN CRECIMIENTO URBANO POR DENSIFICACIÓN (exigible conforme a plazos del Artículo primero transitorio de la Ley N° 20.958)

6.6 CÁLCULO DEL PORCENTAJE DE CESIÓN OBRA NUEVA

(sólo en casos de proyectos de crecimiento urbano por densificación)

Exigible conforme a plazos del Artículo primero transitorio de la Ley N° 20.958 (artículo 2.2.5. Bis OGUC)

PROYECTO	PORCENTAJE DE CESIÓN	
(a) <input type="checkbox"/> CON DENSIDAD DE OCUPACIÓN HASTA 8.000 Personas/Hectárea	(DENSIDAD DE OCUPACIÓN) $\frac{0,21}{2000} \times 11 =$	0,0012 %
(b) <input type="checkbox"/> CON DENSIDAD DE OCUPACIÓN SOBRE 8.000 Personas/Hectárea	44%	

Nota 1: En el proyecto de edificación de Obra Nueva, se debe efectuar el cálculo de la edificación completa.

Nota 2: Para calcular la Densidad de Ocupación, se debe considerar la carga de ocupación (según art. 4.2.4. de la OGUC) que se incrementa en el o los terrenos del proyecto, sin considerar en el cálculo, la cantidad de personas que ocupaban las edificaciones existentes, incluso si estas fueron demolidas para materializar el proyecto. Sólo podrá descontarse la carga de ocupación de edificaciones a demoler, en los casos que el permiso de demolición se solicite en forma conjunta con la solicitud de permiso de edificación, y se adjunten los antecedentes respectivos a dicha solicitud, conforme al inciso final del artículo 5.1.6. y al inciso tercero del artículo 5.1.4., ambos de la O.G.U.C.

Nota 3: La Densidad de Ocupación, se obtiene de la siguiente fórmula: $\frac{\text{Carga de ocupación del proyecto calculada según el art. 4.2.4. de la OGUC}}{\text{Superficie del terreno (que considera el terreno más la superficie exterior hasta el eje del espacio público adyacente existente o previsto en el IPT hasta un máximo de 30 m)}} \times 10.000$ (Art. 2.2.5. Bis OGUC)

6.7 CÁLCULO DEL APORTE (EN LOS CASOS QUE CORRESPONDA)

(c) AVALUO FISCAL VIGENTE A LA FECHA DE LA SOLICITUD DEL PERMISO, CORRESPONDIENTE AL O LOS TERRENOS (no se debe incluir valor de edificaciones existentes)	\$ 28.833.813.-	(d) PORCENTAJE DE BENEFICIO POR CONSTRUCTIBILIDAD	%
(e) AVALUO FISCAL INCREMENTADO, CORRESPONDIENTE AL O LOS TERRENOS (*) ((c) + ((c) x (d)))	X	0,0012 % % DE CESIÓN [(a) o (b)]	= \$ 346.- APORTE EQUIVALENTE EN DINERO [(e) x ((a) o (b))]

(*) El Avalúo Fiscal debe incrementarse en la misma proporción que el aumento de constructibilidad obtenido por un beneficio normativo (inciso 2° art. 2.2.5. Bis C. OGUC)

6.8 INCENTIVOS NORMATIVOS DEL IPT, A LOS QUE SE ACOGE EL PROYECTO

(Art. 184 LGUC)

BENEFICIO	CONDICIÓN PARA OPTAR AL BENEFICIO:
BENEFICIO	CONDICIÓN PARA OPTAR AL BENEFICIO:
BENEFICIO	CONDICIÓN PARA OPTAR AL BENEFICIO:

6.9 DISPOSICIONES ESPECIALES A QUE SE ACOGE EL PROYECTO

<input checked="" type="checkbox"/> D.F.L.-N°2 de 1959	<input type="checkbox"/> Conjunto Armónico	<input type="checkbox"/> Proyección Sombras Art. 2.6.11. OGUC	<input type="checkbox"/> Segunda Vivienda Art. 6.2.4. OGUC
<input type="checkbox"/> Ley N° 19.537 Copropiedad Inmobiliaria	<input type="checkbox"/> Beneficio Fusión Art. 63 LGUC	<input type="checkbox"/> Conj. Viv. Econ. Art. 6.1.8. OGUC	<input type="checkbox"/> Art. 2.4.1. OGUC Inciso Segundo
<input type="checkbox"/> Art. 6.6.1. OGUC, según resolución N°	(V y U) de fecha	vigente hasta	
<input type="checkbox"/> Otro, especificar			

6.10 NÚMERO DE UNIDADES TOTALES POR DESTINO

Art 6° letra L. D.S. N° 167 de 2016 MTT

VIVIENDAS	BODEGAS	OFICINAS	LOCALES COMERCIALES	Otro, especificar	---	TOTAL UNIDADES
Una	-----	-----	-----	N°	---	Una
ESTACIONAMIENTOS para automóviles	Otros Estacionamientos exigidos (IPT):		Especificar	Cantidad	Especificar	Cantidad
ESTACIONAMIENTOS para bicicletas						

6.11 PARA PROYECTOS DE CONDOMINIO TIPO B

SUPERFICIE TOTAL DE TERRENO	CANTIDAD DE SITIOS RESULTANTES
-----------------------------	--------------------------------

7 OTRAS AUTORIZACIONES QUE FORMAN PARTE DE ESTE PERMISO (Inciso final Art. 5.1.6. de la OGUC)

<input type="checkbox"/> DEMOLICIÓN	<input type="checkbox"/> INSTALACIÓN DE FAENAS	<input type="checkbox"/> INSTALACIÓN DE GRÚAS Y SIMILARES
<input type="checkbox"/> OTRAS (especificar)	<input type="checkbox"/> EJECUCIÓN DE EXCAVACIONES, ENTIBACIONES Y SOCALZADOS	

8 CLASIFICACIÓN DE LA CONSTRUCCIÓN

CLASIFICACIÓN	m2	%(*)	VALOR m2 (**)	CLASIFICACIÓN	m2	%(*)	VALOR m2 (**)
G-5 Total	83,54	100%	\$ 107.471				

(*) El 100% corresponde a la superficie edificada total que se calcula según Tabla de Costos Unitarios MINVU
 (**) Valor de la Tabla de Costos Unitarios MINVU vigente a la fecha de ingreso de la solicitud.

9 DERECHOS MUNICIPALES

(a) PRESUPUESTO (Calculado con Tabla Costos Unitarios MINVU)		\$	8.978.127.-
(b) SUBTOTAL 1 DERECHOS MUNICIPALES [(a) x (1,5% Art. 130 LGUC)]	%	\$	134.471.-
(c) DESCUENTO POR UNIDADES DE CASAS O PISOS TIPO REPETIDOS	(-)	\$	
(d) SUBTOTAL 2 DERECHOS MUNICIPALES [(b) - (c)]		\$	
(e) DESCUENTO 30% CON INFORME DE REVISOR INDEPENDIENTE [(d) x (30%)]	(-)	\$	
(f) DESCUENTO MONTO CONSIGNADO AL INGRESO SOLICITUD	(-)	\$	
(g) TOTAL DERECHOS A PAGAR [(d) - (e) - (f)]		\$	134.471.-
GIRO INGRESO MUNICIPAL NÚMERO		FECHA :	

9.1.- CÁLCULO DE DESCUENTO POR UNIDADES REPETIDAS (Art. 130 LGUC; Art. 5.1.14. OGUC)

Unidades de Casas o pisos tipo repetidos	Porcentaje de descuentos de los derechos municipales	número máximo de unidades con descuento por tramo	DESCUENTO (\$)
1° y 2°	0%	0	
3°, 4° y 5°	10%	3	
6°, 7°, 8°, 9 y 10°	20%	5	
11 a la 20 , inclusive	30%	10	
21 a la 40 * inclusive	40%	20	
41 o más	50%	variable	
TOTAL DESCUENTO:			

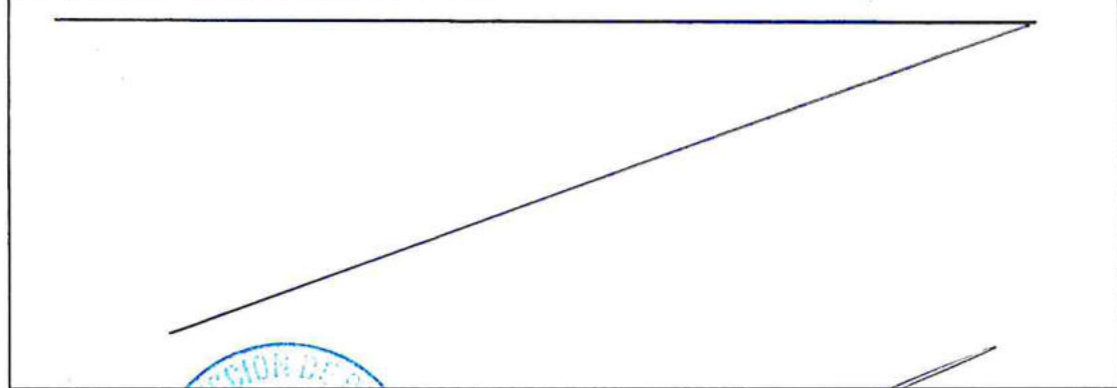
Esta tabla se debe aplicar para cada vivienda o piso tipo que se repita

10 GLOSARIO:

D.F.L.: Decreto con Fuerza de Ley	I.P.T: Instrumento de Planificación Territorial.	SAG: Servicio Agrícola y Ganadero
D.S: Decreto Supremo	LGUC: Ley General de Urbanismo y Construcciones	SEREMI: Secretaría Regional Ministerial
EISTU: Estudio de Impacto Sistema Transporte Urbano	MH: Monumento Histórico	SEIM: Sistema de Evaluación de Impacto en Movilidad.
GIM: Giro de Ingreso Municipal	MINAGRI: Ministerio de Agricultura.	ZCH: Zona de Conservación Histórica
ICH: Inmueble de Conservación Histórica	MINVU: Ministerio de Vivienda y Urbanismo	ZOIT: Zona de Interés Turístico
IMIV: Informe de Mitigación de Impacto Vial	MTT: Ministerio de Transportes y Telecomunicaciones	ZT: Zona Típica
INE: Instituto Nacional de Estadísticas	OGUC: Ordenanza General de Urbanismo y Construcciones	

NOTAS: (SOLO PARA SITUACIONES ESPECIALES)

Se otorga Permiso de Edificación N° 03, de fecha, 18 - 03 - 2026.-



TIMBRE

Manuel Marín Salas
 DIRECTOR DE OBRAS MUNICIPALES
 nombre y firma

**PERMISO DE EDIFICACIÓN
OBRA NUEVA
DIRECCIÓN DE OBRAS MUNICIPALES DE:
Curarrehue**

REGIÓN: DE LA ARAUCANÍA

NÚMERO DE RESOLUCIÓN
04
FECHA DE APROBACIÓN
18-mar-2026
ROL S.I.I
163-556

VISTOS

- A) Las atribuciones emanadas del Art. 24 de la Ley Orgánica Constitucional de Municipalidades,
- B) Las disposiciones de la Ley General de Urbanismo y Construcciones en especial el Art. 116, su Ordenanza General, y el Instrumento de Planificación Territorial.
- C) La solicitud de aprobación, los planos y demás antecedentes debidamente suscritos por el propietario y los profesionales correspondientes al expediente S.P.E.-5.1.4/5.1.6. N° 04 / 23-02-2026
- D) El certificado de informaciones previas N° 159 de fecha 02-jul-2024
- E) El anteproyecto de Edificación N° _____ de fecha _____ (cuando corresponda)
- F) El informe Favorable de Revisor Independiente N° _____ vigente, de fecha _____ (cuando corresponda)
- G) El informe favorable de Revisor de Proyecto de Cálculo Estructural N° _____ de fecha _____ (cuando corresponda)
- H) La Resolución N° _____ de la misma fecha de esta Resolución que aprueba el loteo (con construcción simultánea).
- I) Que previo a la fecha de esta Resolución, se aprobaron las tramitaciones condicionantes para el permiso referidas a _____ de fecha _____ (Nación, subdivisión, subdivisión afectada, etc.)
(..... subdivisión afectada, modificación, recalificación de destines, demolición, etc.)
- J) Otros (especificar): _____

RESUELVO:

- 1 Conceder permiso para Subsidio Habitacional Rural 1 con una (Especificar) (Número de edificios, casas, galpones, etc)
superficie total de 83,54 m2 y de 1 pisos de altura, destinado a Casa habitación
ubicado en calle/avenida/camino Camino Curarrehue a Maite Bajo N° _____ s/n
Lote N° 3 manzana 163 localidad o loteo Maite Bajo
sector rural zona rural del Plan regulador _____
(urbano o rural) Comuna o Intercomunal

aprobando los planos y demás antecedentes, que forman parte de la presente autorización mencionados en la letra C de los VISTOS de este permiso.

- 2 Dejar constancia que la obra que se aprueba _____ los beneficios del D.F.L.-N°2 de 1959 .
(Mantene o pierde)
- 3 Que el presente permiso se otorga amparado en las siguientes autorizaciones especiales: _____
plazos de la autorización especial _____
Art.121, Art.122, Art.123, Art.124, de la Ley General de Urbanismo y Construcciones, otros (especificar).
- 4 Que el proyecto que se aprueba se ajusta al citado anteproyecto aprobado (cuando corresponda).
- 5 Antecedentes del Proyecto

NOMBRE DEL PROYECTO : Subsidio Habitacional Rural

5.1 DATOS DEL PROPIETARIO:

NOMBRE O RAZÓN SOCIAL DEL PROPIETARIO		R.U.T.	
Luis Celedonio Ancamil Curipan		[REDACTED]	
REPRESENTANTE LEGAL DEL PROPIETARIO		R.U.T.	
-----		-----	
DIRECCIÓN: Nombre de la vía	N°	Local/ Of/ Depto	Localidad
Camino Curarrehue a Maite Bajo	s/n		Maite Bajo
COMUNA	CORREO ELECTRÓNICO	TELÉFONO FIJO	TELÉFONO CELULAR
Curarrehue	-----	-----	-----
PERSONERÍA DEL REPRESENTANTE LEGAL : [REDACTED] SE ACREDITÓ MEDIANTE _____ DE FECHA _____ Y REDUCIDA A ESCRITURA PÚBLICA			
CON FECHA _____ ANTE EL NOTARIO SR (A) _____			

5.2 INDIVIDUALIZACIÓN DE LOS PROFESIONALES

NOMBRE O RAZÓN SOCIAL de la empresa del ARQUITECTO (cuando corresponda)	R.U.T
-----	-----
NOMBRE DEL PROFESIONAL ARQUITECTO RESPONSABLE	R.U.T
Sepúlveda Arquitectos Limitada	77.305.664-4
NOMBRE DEL CALCULISTA	R.U.T
-----	-----
NOMBRE DEL CONSTRUCTOR (*)	R.U.T
Rodrigo Sepúlveda Muñoz	[REDACTED]

NOMBRE DEL INSPECTOR TÉCNICO DE OBRA (*)	INSCRIPCIÓN REGISTRO	
	CATEGORÍA	N°
-----	----	----
NOMBRE DEL REVISOR INDEPENDIENTE (cuando corresponda)	REGISTRO	CATEGORÍA
-----	---	---
NOMBRE O RAZÓN SOCIAL DEL REVISOR DEL PROYECTO DE CÁLCULO ESTRUCTURAL (cuando corresponda)	REGISTRO	CATEGORÍA

NOMBRE DEL PROFESIONAL RESPONSABLE DE LA REVISIÓN DEL PROYECTO DE CÁLCULO ESTRUCTURAL	R.U.T	
-----	-----	

(*) Podrá individualizarse hasta antes del inicio de las obras.

6 CARACTERÍSTICAS DEL PROYECTO DE OBRA NUEVA

EDIFICIOS DE USO PÚBLICO	<input type="checkbox"/> TODO	<input type="checkbox"/> PARTE	<input checked="" type="checkbox"/> NO ES EDIFICIO DE USO PÚBLICO
CARGA DE OCUPACIÓN TOTAL DE LAS EDIFICACIONES (personas) según artículo 4.2.4. OGUC.	3,88	DENSIDAD DE OCUPACIÓN (personas/hectárea)	4,56
CRECIMIENTO URBANO	<input type="checkbox"/> NO	<input checked="" type="checkbox"/> SÍ	Explicitar: densificación / extensión Densificación
LOTEO CON CONSTRUCCIÓN SIMULTÁNEA	<input type="checkbox"/> SÍ	<input checked="" type="checkbox"/> NO	LOTEO DFL 2 <input checked="" type="checkbox"/> SÍ <input checked="" type="checkbox"/> NO
PROYECTO, se desarrollará en etapas:	<input type="checkbox"/> SÍ	<input checked="" type="checkbox"/> NO	cantidad de etapas
ETAPAS CON MITIGACIONES PARCIALES (a considerar en IMIV, art. 173 LGUC)		Etapas art 9° del DS 167 (MTT) de 2016	

6.1 SUPERFICIES

SUPERFICIE	ÚTIL (m2)	COMÚN (m2)	TOTAL (m2)
S. EDIFICADA SUBTERRÁNEO (S)	----	----	----
S. EDIFICADA SOBRE TERRENO (1er piso + pisos superiores)	83,54		83,54
S. EDIFICADA TOTAL	83,54		83,54
SUPERFICIE OCUPACIÓN SOLO EN PRIMER PISO (m2)	83,54	SUPERFICIE TOTAL DEL PREDIO O LOS PREDIOS (m2)	8499,82

S. EDIFICADA SUBTERRÁNEO (S) (agregar hoja adicional si hubiere más subterráneos)

S. Edificada por nivel o piso	ÚTIL (m2)	COMÚN (m2)	TOTAL (m2)
nivel o piso -1			
nivel o piso -2			
nivel o piso -3			
nivel o piso -4			
nivel o piso -5			
TOTAL			

S. EDIFICADA SOBRE TERRENO (agregar hoja adicional si hubiere más pisos sobre el nivel de suelo natural)

S. Edificada por nivel o piso	ÚTIL (m2)	COMÚN (m2)	TOTAL (m2)
nivel o piso 1	83,54		83,54
nivel o piso 2			
nivel o piso 3			
nivel o piso 4			
nivel o piso 5			
nivel o piso 6			
nivel o piso 7			
nivel o piso 8			
nivel o piso 9			
nivel o piso 10			
TOTAL	83,54		83,54

S. EDIFICADA POR DESTINO

DESTINO (S) CONTEMPLADO (S)	Residencial ART 2.1.25. OGUC	Equipamiento ART 2.1.33. OGUC	Act. Productivas ART 2.1.28. OGUC	Infraestructura ART 2.1.29. OGUC	Área verde ART 2.1.31. OGUC	Espacio Público ART 2.1.30. OGUC
SUPERFICIE EDIFICADA	83,54	-	-	-	-	-

6.2 NORMAS URBANÍSTICAS

PREDIO(S) EMPLAZADO(S) EN ÁREA DE RIESGO	<input checked="" type="checkbox"/> NO	<input type="checkbox"/> SÍ	<input type="checkbox"/> PARCIAL
NORMAS URBANÍSTICAS	PROYECTADO	PERMITIDO	
DENSIDAD	4,71 Hab/Has	OGUC	
COEFICIENTE DE OCUPACIÓN PISOS SUPERIORES (sobre 1er piso)	-	-	
COEFICIENTE DE OCUPACIÓN DE SUELO (1er piso)	0,0098	OGUC	
COEFICIENTE DE CONSTRUCTIBILIDAD	0,0098	OGUC	

DISTANCIAMIENTOS	Art. 2.6.3.	OGUS
RASANTE	70°	70%
SISTEMA DE AGRUPAMIENTO	Aislado	Aislado-Pareado
ADOSAMIENTO	-	OGUC
ANTEJARDÍN	15 m.	3,00 m.
ALTURA EN METROS Y/O PISOS	5 m.	2 Pisos habitables
ESTACIONAMIENTOS AUTOMÓVILES	---	---
ESTACIONAMIENTOS BICICLETAS	---	---
ESTACIONAMIENTOS OTROS VEHÍCULOS (ESPECIFICAR)	---	---
ESTACIONAMIENTOS PARA PERSONAS CON DISCAPACIDAD	---	---

DESCUENTO ESTACIONAMIENTO PARA AUTOMÓVILES POR ESTACIONAMIENTO PARA BICICLETAS	<input type="checkbox"/> SÍ	<input checked="" type="checkbox"/> NO	CANTIDAD DESCONTADA
--	-----------------------------	--	---------------------

6.3 USO DE SUELO Y DESTINO(S) CONTEMPLADOS(S)

TIPO DE USO	Residencial ART 2.1.25. OGUC	Equipamiento ART 2.1.33. OGUC	Act. Productivas ART 2.1.28. OGUC	Infraestructura ART 2.1.29. OGUC	Area verde ART 2.1.31. OGUC	Espacio Público ART 2.1.30. OGUC
CLASE / DESTINO	Vivienda	-----	---	---	---	---
ACTIVIDAD						
ESCALA	(Art. 2.1.36 OGUC)					

6.4 PROTECCIONES OFICIALES

<input checked="" type="checkbox"/> NO	<input type="checkbox"/> SÍ, especificar	<input type="checkbox"/> ZCH	<input type="checkbox"/> ICH	<input type="checkbox"/> ZOIT	<input type="checkbox"/> OTRO, especificar
<input type="checkbox"/> MONUMENTO NACIONAL:	<input type="checkbox"/> ZT	<input type="checkbox"/> MH	<input type="checkbox"/> SANTUARIO DE LA NATURALEZA		

6.5 FORMA DE CUMPLIMIENTO ARTÍCULO 70° LGUC (*)

CESIÓN <input type="checkbox"/>	APORTE <input checked="" type="checkbox"/>	<input type="checkbox"/> OTRO ESPECIFICAR:
---------------------------------	--	--

(*) SOLO EN CASO DE PROYECTOS QUE CONLLEVEN CRECIMIENTO URBANO POR DENSIFICACIÓN (exigible conforme a plazos del Artículo primero transitorio de la Ley N° 20.958)

6.6 CÁLCULO DEL PORCENTAJE DE CESIÓN OBRA NUEVA

(sólo en casos de proyectos de crecimiento urbano por densificación)

Exigible conforme a plazos del Artículo primero transitorio de la Ley N° 20.958 (artículo 2.2.5. Bis OGUC)

PROYECTO	PORCENTAJE DE CESIÓN
(a) <input type="checkbox"/> CON DENSIDAD DE OCUPACIÓN HASTA 8.000 Personas/Hectárea	(DENSIDAD DE OCUPACIÓN) $\frac{4,56}{2000} \times 11 = 0,0251 \%$
(b) <input type="checkbox"/> CON DENSIDAD DE OCUPACIÓN SOBRE 8.000 Personas/Hectárea	44%

Nota 1: En el proyecto de edificación de Obra Nueva, se debe efectuar el cálculo de la edificación completa.

Nota 2: Para calcular la Densidad de Ocupación, se debe considerar la carga de ocupación (según art. 4.2.4. de la OGUC) que se incrementa en el o los terrenos del proyecto, sin considerar en el cálculo, la cantidad de personas que ocupaban las edificaciones existentes, incluso si estas fuesen demolidas para materializar el proyecto. Sólo podrá descontarse la carga de ocupación de edificaciones a demoler, en los casos que el permiso de demolición se solicite en forma conjunta con la solicitud de permiso de edificación, y se adjunten los antecedentes respectivos a dicha solicitud, conforme al inciso final del artículo 5.1.6. y al inciso tercero del artículo 5.1.4., ambos de la O.G.U.C.

Nota 3: La Densidad de Ocupación, se obtiene de la siguiente fórmula: $\frac{\text{Carga de ocupación del proyecto calculada según el art. 4.2.4. de la OGUC} \times 10.000}{\text{Superficie del terreno (que considere el terreno más la superficie exterior hasta el eje del espacio público adyacente existente o previsto en el IPT hasta un máximo de 30 m)}}$

6.7 CÁLCULO DEL APORTE (EN LOS CASOS QUE CORRESPONDA)

(c) AVALUO FISCAL VIGENTE A LA FECHA DE LA SOLICITUD DEL PERMISO, CORRESPONDIENTE AL O LOS TERRENOS (no se debe incluir valor de edificaciones existentes)	\$ 4.061.036.-	(d) PORCENTAJE DE BENEFICIO POR CONSTRUCTIBILIDAD	%
(e) AVALUO FISCAL INCREMENTADO, CORRESPONDIENTE AL O LOS TERRENOS (*) [(c) + ((c) x (d))]	\$ 4.061.036.-	X	0,0251 %
		=	\$ 1.019.-
			APORTE EQUIVALENTE EN DINERO [(e) x ((a) o (b))]

(*) El Avalúo Fiscal debe incrementarse en la misma proporción que el aumento de constructibilidad obtenido por un beneficio normativo (inciso 2° art. 2.2.5. Bis C. OGUC)

6.8 INCENTIVOS NORMATIVOS DEL IPT, A LOS QUE SE ACOGE EL PROYECTO

(Art. 184 LGUC)

BENEFICIO	CONDICIÓN PARA OPTAR AL BENEFICIO:
BENEFICIO	CONDICIÓN PARA OPTAR AL BENEFICIO:
BENEFICIO	CONDICIÓN PARA OPTAR AL BENEFICIO:

6.9 DISPOSICIONES ESPECIALES A QUE SE ACOGE EL PROYECTO

<input checked="" type="checkbox"/> D.F.L.-N°2 de 1969	<input type="checkbox"/> Conjunto Armónico	<input type="checkbox"/> Proyección Sombras Art. 2.6.11 OGUC	<input type="checkbox"/> Segunda Vivienda Art. 6.2.4 OGUC
<input type="checkbox"/> Ley N° 19.537 Copropiedad Inmobiliaria	<input type="checkbox"/> Beneficio Fusión Art. 63 LGUC	<input type="checkbox"/> Conj. Vrv. Econ Art. 6.1.8 OGUC	<input type="checkbox"/> Art. 2.4.1 OGUC Inciso Segundo
<input type="checkbox"/> Art. 6.6.1. OGUC, según resolución N°		(V y U) de fecha	vigente hasta
<input type="checkbox"/> Otro, especificar			

6.10 NÚMERO DE UNIDADES TOTALES POR DESTINO

Art 6° letra L- D.S. N° 167 de 2018 MIT

VIVIENDAS	BODEGAS	OFICINAS	LOCALES COMERCIALES	Otro, especificar	---	TOTAL UNIDADES
Una	---	---	---	N°	---	Una

ESTACIONAMIENTOS para automóviles	Otros Estacionamientos exigidos (IPT):	Especificar	Cantidad	Especificar	Cantidad
ESTACIONAMIENTOS para bicicletas					

6.11 PARA PROYECTOS DE CONDOMINIO TIPO B

SUPERFICIE TOTAL DE TERRENO	CANTIDAD DE SITIOS RESULTANTES
-----------------------------	--------------------------------

7 OTRAS AUTORIZACIONES QUE FORMAN PARTE DE ESTE PERMISO (Inciso final Art. 5.1.6. de la OGUC)

<input type="checkbox"/> DEMOLICIÓN	<input type="checkbox"/> INSTALACIÓN DE FAENAS	<input type="checkbox"/> INSTALACIÓN DE GRÚAS Y SIMILARES
<input type="checkbox"/> OTRAS (especificar)		<input type="checkbox"/> EJECUCIÓN DE EXCAVACIONES, ENTIBACIONES Y SOCIALZADO

8 CLASIFICACIÓN DE LA CONSTRUCCIÓN

CLASIFICACIÓN	m2	%(*)	VALOR m2 (**)	CLASIFICACIÓN	m2	%(*)	VALOR m2 (**)
G-5	83,54	100%	\$ 107.471				

(*) El 100% corresponde a la superficie edificada total que se calcula según Tabla de Costos Unitarios MINVU
 (**) Valor de la Tabla de Costos Unitarios MINVU vigente a la fecha de ingreso de la solicitud.

9 DERECHOS MUNICIPALES

(a) PRESUPUESTO (Calculado con Tabla Costos Unitarios MINVU)		\$	6.978.127.-
(b) SUBTOTAL 1 DERECHOS MUNICIPALES [(a) x (1,5% Art. 130 LGUC)]	%	\$	134.471.-
(c) DESCUENTO POR UNIDADES DE CASAS O PISOS TIPO REPETIDOS	(-)	\$	
(d) SUBTOTAL 2 DERECHOS MUNICIPALES [(b) - (c)]		\$	
(e) DESCUENTO 30% CON INFORME DE REVISOR INDEPENDIENTE [(d) x (30%)]	(-)	\$	
(f) DESCUENTO MONTO CONSIGNADO AL INGRESO SOLICITUD	(-)	\$	
(g) TOTAL DERECHOS A PAGAR [(d) - (e) - (f)]		\$	134.471.-
GIRO INGRESO MUNICIPAL NÚMERO		FECHA :	

9.1.- CÁLCULO DE DESCUENTO POR UNIDADES REPETIDAS (Art. 130 LGUC; Art. 5.1.14. OGUC)

Unidades de Casas o pisos tipo repetidos	Porcentaje de descuentos de los derechos municipales	número maximo de unidades con descuento por tramo	DESCUENTO (\$)
1° y 2°	0%	0	
3°, 4° y 5°	10%	3	
6°, 7°, 8°, 9 y 10°	20%	5	
11 a la 20 , inclusive	30%	10	
21 a la 40 ° inclusive	40%	20	
41 o más	50%	variable	
TOTAL DESCUENTO:			

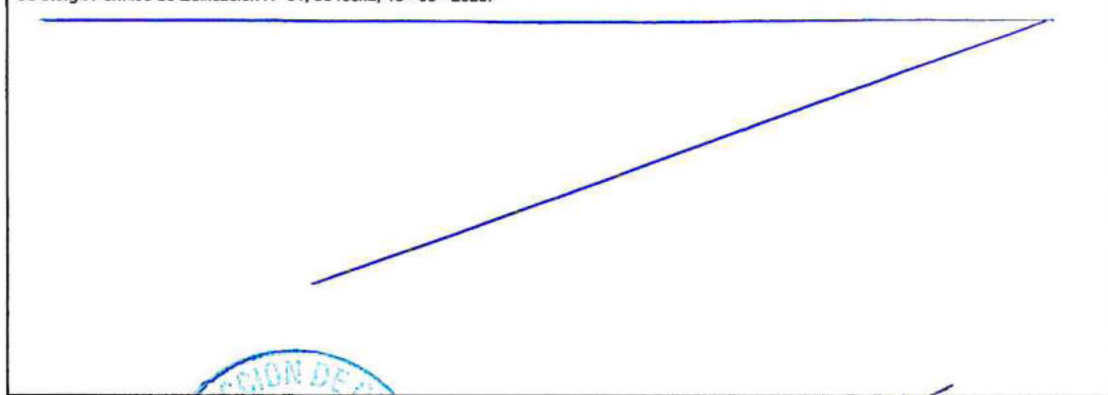
Esta tabla se debe aplicar para cada vivienda o piso tipo que se repita

10 GLOSARIO:

D.F.L.: Decreto con Fuerza de Ley	I.P.T: Instrumento de Planificación Territorial.	SAG: Servicio Agrícola y Ganadero
D.S: Decreto Supremo	LGUC: Ley General de Urbanismo y Construcciones	SEREMI: Secretaría Regional Ministerial
EISTU: Estudio de Impacto Sistema Transporte Urbano	MH: Monumento Histórico	SEIM: Sistema de Evaluación de Impacto en Movilidad.
GIM: Giro de Ingreso Municipal	MINAGRI: Ministerio de Agricultura.	ZCH: Zona de Conservación Histórica
ICH: Inmueble de Conservación Histórica	MINVU: Ministerio de Vivienda y Urbanismo	ZOIT: Zona de Interés Turístico
IMIV: Informe de Mitigación de Impacto Vial	MTT: Ministerio de Transportes y Telecomunicaciones	ZT: Zona Típica
INE: Instituto Nacional de Estadísticas	OGUC: Ordenanza General de Urbanismo y Construcciones	

NOTAS: (SOLO PARA SITUACIONES ESPECIALES)

Se otorga Permiso de Edificación N° 04, de fecha, 18 - 03 - 2026.-



Manuel Martínez Salas
 DIRECTOR DE OBRAS MUNICIPALES
 nombre y firma

PERMISO DE EDIFICACIÓN
OBRA NUEVA
DIRECCIÓN DE OBRAS MUNICIPALES DE:
Curarrehue

REGIÓN: DE LA ARAUCANÍA

NÚMERO DE RESOLUCIÓN
05
FECHA DE APROBACIÓN
18-mar-2026
ROL S.I.I
154-223

VISTOS

- A) Las atribuciones emanadas del Art. 24 de la Ley Orgánica Constitucional de Municipalidades.
- B) Las disposiciones de la Ley General de Urbanismo y Construcciones en especial el Art. 116, su Ordenanza General, y el Instrumento de Planificación Territorial.
- C) La solicitud de aprobación, los planos y demás antecedentes debidamente suscritos por el propietario y los profesionales correspondientes al expediente S.P.E.-5.1.4/5.1.6. N° 12 / 06-03-2026
- D) El certificado de informaciones previas N° 91 de fecha 28-mar-2024
- E) El anteproyecto de Edificación N° _____ de fecha _____ (cuando corresponda)
- F) El Informe Favorable de Revisor Independiente N° 241115 vigente, de fecha 20-ene-2026 (cuando corresponda)
- G) El Informe favorable de Revisor de Proyecto de Cálculo Estructural N° 202468800 de fecha 01-ene-2026 (cuando corresponda)
- H) La Resolución N° _____ de la misma fecha de esta Resolución que aprueba el loteo (con construcción simultánea).
- I) Que previo a la fecha de esta Resolución, se aprobaron las tramitaciones condicionantes para el permiso referidas a _____ de fecha _____ (fusión, subdivisión, subdivisión afectada, etc)
 (..... subdivisión afectada, modificación, rectificación de declives, demarcación, etc)
- J) Otros (especificar): _____

RESUELVO:

- 1 Conceder permiso para Reposición Sala Cuna y Jardín Infantil We Kimun 1 con una superficie total de 460,27 m2 y de 1 pisos de altura, destinado a Establecimiento Educativo ubicado en calle/avonida/camino Camino Curarrehue a Cañipulli, Ruta CH 199, Cañipulli. N° s/n
 Lote N° A-5 manzana 154 localidad o loteo Cañipulli
 sector rural zona rural del Plan regulador -----
 (urbano o rural) Comuna o Intercomunal

aprobando los planos y demás antecedentes, que forman parte de la presente autorización mencionados en la letra C de los VISTOS de este permiso.

- 2 Dejar constancia que la obra que se aprueba _____ los beneficios del D.F.L.-N°2 de 1959 .
 (Mantene o pierde)
- 3 Que el presente permiso se otorga amparado en las siguientes autorizaciones especiales: _____
 plazos de la autorización especial _____
 Art.121, Art.122, Art.123, Art.124, de la Ley General de Urbanismo y Construcciones, otros (especificar).
- 4 Que el proyecto que se aprueba se ajusta al citado anteproyecto aprobado (cuando corresponda).
- 5 Antecedentes del Proyecto

NOMBRE DEL PROYECTO : Reposición Sala Cuna y Jardín Infantil We Kimun

5.1 DATOS DEL PROPIETARIO:

NOMBRE O RAZÓN SOCIAL DEL PROPIETARIO		R.U.T.	
Municipalidad Curarrehue		69.252.400-4	
REPRESENTANTE LEGAL DEL PROPIETARIO		R.U.T.	
Daniel Parra Calabrano		[REDACTED]	
DIRECCIÓN: Nombre de la vía		N°	Local/ Of/ Depto
Avenida Estadio		550	Curarrehue
COMUNA	CORREO ELECTRÓNICO	TELÉFONO FIJO	TELÉFONO CELULAR
Curarrehue	daniel.parra@curarrehue.cl	-----	-----
PERSONERÍA DEL REPRESENTANTE LEGAL :		SE ACREDITÓ MEDIANTE _____ DE FECHA _____ Y REDUCIDA A ESCRITURA PÚBLICA	
CON FECHA _____ ANTE EL NOTARIO SR (A)			

5.2 INDIVIDUALIZACIÓN DE LOS PROFESIONALES

NOMBRE O RAZÓN SOCIAL de la empresa del ARQUITECTO (cuando corresponda)	R.U.T
-----	-----
NOMBRE DEL PROFESIONAL ARQUITECTO RESPONSABLE	R.U.T
Paula Tiznado Uribe	[REDACTED]
NOMBRE DEL CALCULISTA	R.U.T
Jaime Chaperon Fonseca	[REDACTED]
NOMBRE DEL CONSTRUCTOR (*)	R.U.T
Por Licitar	-----

NOMBRE DEL INSPECTOR TÉCNICO DE OBRA (*)	INSCRIPCIÓN REGISTRO	
	CATEGORÍA	N°
-----	---	---
NOMBRE DEL REVISOR INDEPENDIENTE (cuando corresponda)	REGISTRO	CATEGORÍA
Erwin Chavez Alday	38-9	Segunda
NOMBRE O RAZÓN SOCIAL DEL REVISOR DEL PROYECTO DE CÁLCULO ESTRUCTURAL (cuando corresponda)	REGISTRO	CATEGORÍA
Adolfo Castro Bustamante	5928077	Tercera
NOMBRE DEL PROFESIONAL RESPONSABLE DE LA REVISIÓN DEL PROYECTO DE CÁLCULO ESTRUCTURAL	R.U.T	
Adolfo Castro Bustamante	[REDACTED]	

(*) Podrá individualizarse hasta antes del inicio de las obras.

6 CARACTERÍSTICAS DEL PROYECTO DE OBRA NUEVA

EDIFICIOS DE USO PÚBLICO	<input checked="" type="checkbox"/> TODO	<input type="checkbox"/> PARTE	<input type="checkbox"/> NO ES EDIFICIO DE USO PÚBLICO
CARGA DE OCUPACIÓN TOTAL DE LAS EDIFICACIONES (personas) según artículo 4.2.4. OGUC.	79	DENSIDAD DE OCUPACIÓN (personas/hectárea)	145 (Per/Ha)
CRECIMIENTO URBANO	<input checked="" type="checkbox"/> NO	<input type="checkbox"/> SI	Explicitar: densificación / extensión Densificación
LOTEO CON CONSTRUCCIÓN SIMULTÁNEA	<input type="checkbox"/> SI	<input checked="" type="checkbox"/> NO	LOTEO DFL 2 <input checked="" type="checkbox"/> SI <input checked="" type="checkbox"/> NO
PROYECTO, se desarrollará en etapas:	<input type="checkbox"/> SI	<input checked="" type="checkbox"/> NO	cantidad de etapas ---
ETAPAS CON MITIGACIONES PARCIALES (a considerar en IMIV, ar. 173 LGUC)	---	Etapas art 9° del DS 167 (MTT) de 2016	---

6.1 SUPERFICIES

SUPERFICIE	ÚTIL (m2)	COMÚN (m2)	TOTAL (m2)
S. EDIFICADA SUBTERRÁNEO (S)	----	----	----
S. EDIFICADA SOBRE TERRENO (1er piso + pisos superiores)	460,27		460,27
S. EDIFICADA TOTAL	460,27		460,27
SUPERFICIE OCUPACIÓN SOLO EN PRIMER PISO (m2)	460,27	SUPERFICIE TOTAL DEL PREDIO O LOS PREDIOS (m2)	5415

S. EDIFICADA SUBTERRÁNEO (S) (agregar hoja adicional si hubiere más subterráneos)

S. Edificada por nivel o piso	ÚTIL (m2)	COMÚN (m2)	TOTAL (m2)
nivel o piso -1			
nivel o piso -2			
nivel o piso -3			
nivel o piso -4			
nivel o piso -5			
TOTAL			

S. EDIFICADA SOBRE TERRENO (agregar hoja adicional si hubiere más pisos sobre el nivel de suelo natural)

S. Edificada por nivel o piso	ÚTIL (m2)	COMÚN (m2)	TOTAL (m2)
nivel o piso 1	460,27		460,27
nivel o piso 2			
nivel o piso 3			
nivel o piso 4			
nivel o piso 5			
nivel o piso 6			
nivel o piso 7			
nivel o piso 8			
nivel o piso 9			
nivel o piso 10			
TOTAL	460,27		460,27

S. EDIFICADA POR DESTINO

DESTINO (S) CONTEMPLADO (S)	Residencial ART 2.1.25. OGUC	Equipamiento ART. 2.1.33. OGUC	Act. Productivas ART 2.1.28. OGUC	Infraestructura ART 2.1.29. OGUC	Área verde ART 2.1.31. OGUC	Espacio Público ART 2.1.30. OGUC
SUPERFICIE EDIFICADA	--	Educacional	--	--	--	--

6.2 NORMAS URBANÍSTICAS

PREDIO(S) EMPLAZADO(S) EN ÁREA DE RIESGO	<input checked="" type="checkbox"/> NO	<input type="checkbox"/> SI	<input type="checkbox"/> PARCIAL
NORMAS URBANÍSTICAS	PROYECTADO	PERMITIDO	
DENSIDAD	--	No Indica	
COEFICIENTE DE OCUPACIÓN PISOS SUPERIORES (sobre 1er piso)	0	No Indica	
COEFICIENTE DE OCUPACIÓN DE SUELO (1er piso)	0,08	No Indica	
COEFICIENTE DE CONSTRUCTIBILIDAD	0,08	No Indica	

DISTANCIAMIENTOS	9,09 mts.	No Indica
RASANTE	70°	70%
SISTEMA DE AGRUPAMIENTO	Aislado	Aislado-Pareado
ADOSAMIENTO	No considera	No Indica
ANTEJARDÍN	9,09 m.	3,00 m.
ALTURA EN METROS Y/O PISOS	1 Piso habitable	2 Pisos habitables
ESTACIONAMIENTOS AUTOMÓVILES	13	No Indica ---
ESTACIONAMIENTOS BICICLETAS	---	No Indica ---
ESTACIONAMIENTOS OTROS VEHÍCULOS (ESPECIFICAR)	---	No Indica ---
ESTACIONAMIENTOS PARA PERSONAS CON DISCAPACIDAD	2	1

DESCUENTO ESTACIONAMIENTO PARA AUTOMÓVILES POR ESTACIONAMIENTO PARA BICICLETAS	<input type="checkbox"/> SI	<input checked="" type="checkbox"/> NO	CANTIDAD DESCONTADA	0
--	-----------------------------	--	---------------------	---

6.3 USO DE SUELO Y DESTINO(S) CONTEMPLADOS(S)

TIPO DE USO	Residencial ART. 2.1.25. OGUC	Equipamiento ART. 2.1.33. OGUC	Act. Productivas ART. 2.1.28. OGUC	Infraestructura ART. 2.1.29. OGUC	Area verde ART. 2.1.31. OGUC	Espacio Público ART. 2.1.30. OGUC
CLASE / DESTINO		Educacional	---	---	---	---
ACTIVIDAD		Sala Cuna				
ESCALA	(Art. 2.1.36. OGUC)	Básico				

6.4 PROTECCIONES OFICIALES

<input checked="" type="checkbox"/> NO	<input type="checkbox"/> SI, especificar	<input type="checkbox"/> ZCH	<input type="checkbox"/> ICH	<input type="checkbox"/> ZOIT	<input type="checkbox"/> OTRO, especificar
<input type="checkbox"/> MONUMENTO NACIONAL:	<input type="checkbox"/> ZT	<input type="checkbox"/> MH	<input type="checkbox"/> SANTUARIO DE LA NATURALEZA		

6.5 FORMA DE CUMPLIMIENTO ARTÍCULO 70° LGUC (*)

CESIÓN <input type="checkbox"/>	APORTE <input checked="" type="checkbox"/>	OTRO ESPECIFICAR: _____
---------------------------------	--	-------------------------

(*) SÓLO EN CASO DE PROYECTOS QUE CONLLEVEN CRECIMIENTO URBANO POR DENSIFICACIÓN (exigible conforme a plazos del Artículo primero transitorio de la Ley N° 20.958)

6.6 CÁLCULO DEL PORCENTAJE DE CESIÓN OBRA NUEVA (sólo en casos de proyectos de crecimiento urbano por densificación)

Exigible conforme a plazos del Artículo primero transitorio de la Ley N° 20.958 (artículo 2.2.5. Bis OGUC)

PROYECTO	PORCENTAJE DE CESIÓN
(a) <input type="checkbox"/> CON DENSIDAD DE OCUPACIÓN HASTA 8.000 Personas/Hectárea	(DENSIDAD DE OCUPACIÓN) $\frac{115}{2000} \times 11 = 0,63 \%$
(b) <input type="checkbox"/> CON DENSIDAD DE OCUPACIÓN SOBRE 8.000 Personas/Hectárea	44%

Nota 1: En el proyecto de edificación de Obra Nueva, se debe efectuar el cálculo de la edificación completa.

Nota 2: Para calcular la Densidad de Ocupación, se debe considerar la carga de ocupación (según art. 4.2.4. de la OGUC) que se incrementa en el o los terrenos del proyecto, sin considerar en el cálculo, la cantidad de personas que ocupaban las edificaciones existentes, incluso si estas fuesen demolidas para materializar el proyecto. Sólo podrá descontarse la carga de ocupación de edificaciones a demoler, en los casos que el permiso de demolición se solicite en forma conjunta con la solicitud de permiso de edificación, y se adjunten los antecedentes respectivos a dicha solicitud, conforme al inciso final del artículo 5.1.6. y al inciso tercero del artículo 5.1.4., ambos de la O.G.U.C.

Nota 3: La Densidad de Ocupación, se obtiene de la siguiente fórmula: $(\text{Carga de ocupación del proyecto calculada según el art. 4.2.4. de la OGUC}) \times 10.000$ Superficie del terreno (que considera el terreno más la superficie exterior hasta el eje del espacio público adyacente existente o previsto en el IPT hasta un máximo de 30 m)

6.7 CÁLCULO DEL APORTE (EN LOS CASOS QUE CORRESPONDA)

(c) AVALÚO FISCAL VIGENTE A LA FECHA DE LA SOLICITUD DEL PERMISO, CORRESPONDIENTE AL O LOS TERRENOS (no se debe incluir valor de edificaciones existentes)	\$ 16.335.096.-	(d) PORCENTAJE DE BENEFICIO POR CONSTRUCTIBILIDAD	0 %
(e) AVALÚO FISCAL INCREMENTADO, CORRESPONDIENTE AL O LOS TERRENOS (*) [(c) + ((c) x (d))]	\$ 16.335.096.-	X	0,63 %
		=	\$ 102.911.-
			APORTE EQUIVALENTE EN DINERO [(e) x ((a) o (b))]

(*) El Avalúo Fiscal debe incrementarse en la misma proporción que el aumento de constructibilidad obtenido por un beneficio normativo (inciso 2° art. 2.2.5. Bis C. OGUC)

6.8 INCENTIVOS NORMATIVOS DEL IPT, A LOS QUE SE ACOGE EL PROYECTO (Art. 184 LGUC)

BENEFICIO	CONDICIÓN PARA OPTAR AL BENEFICIO:
BENEFICIO	CONDICIÓN PARA OPTAR AL BENEFICIO:
BENEFICIO	CONDICIÓN PARA OPTAR AL BENEFICIO:

6.9 DISPOSICIONES ESPECIALES A QUE SE ACOGE EL PROYECTO

<input checked="" type="checkbox"/> D.F.L.-N°2 de 1959	<input type="checkbox"/> Conjunto Armónico	<input type="checkbox"/> Proyección Sombras Art. 2.6.11. OGUC	<input type="checkbox"/> Segunda Vivienda Art. 6.2.4. OGUC
<input type="checkbox"/> Ley N° 19.537 Copropiedad Inmobiliaria	<input type="checkbox"/> Beneficio Fusión Art. 63 LGUC	<input type="checkbox"/> Conj. Vlv. Econ Art. 6.1.8 OGUC	<input type="checkbox"/> Art. 2.4.1 OGUC Inciso Segundo
<input type="checkbox"/> Art. 6.6.1. OGUC, según resolución N° _____	(V y U) de fecha _____	vigente hasta _____	
<input type="checkbox"/> Otro, especificar _____			

6.10 NÚMERO DE UNIDADES TOTALES POR DESTINO

Art 6° letra L- D.S. N° 167 de 2016 MTT

VIVIENDAS	BODEGAS	OFICINAS	LOCALES COMERCIALES	Otro; especificar	Sala Cuna	TOTAL UNIDADES
-----	-----	-----	-----	N°	1	1
ESTACIONAMIENTOS para automóviles	13	Otros Estacionamientos exigidos (IPT):	Especificar	Cantidad	Especificar	Cantidad
ESTACIONAMIENTOS para bicicletas	0	Discapacidad		2	--	--

6.11 PARA PROYECTOS DE CONDOMINIO TIPO B

SUPERFICIE TOTAL DE TERRENO	CANTIDAD DE SITIOS RESULTANTES
-----------------------------	--------------------------------

7 OTRAS AUTORIZACIONES QUE FORMAN PARTE DE ESTE PERMISO (Inciso final Art. 5.1.6. de la OGUC)

<input type="checkbox"/> DEMOLICIÓN	<input type="checkbox"/> INSTALACIÓN DE FAENAS	<input type="checkbox"/> INSTALACIÓN DE GRÚAS Y SIMILARES
<input type="checkbox"/> OTRAS (especificar)	<input type="checkbox"/> EJECUCIÓN DE EXCAVACIONES, ENTIBACIONES Y SOCIALZADO	

8 CLASIFICACIÓN DE LA CONSTRUCCIÓN

CLASIFICACIÓN	m2	%(*)	VALOR m2 (**)	CLASIFICACIÓN	m2	%(*)	VALOR m2 (**)
D-3	460,27	100%	\$ 279.511				

(*) El 100% corresponde a la superficie edificada total que se calcula según Tabla de Costos Unitarios MINVU
 (**) Valor de la Tabla de Costos Unitarios MINVU vigente a la fecha de ingreso de la solicitud.

9 DERECHOS MUNICIPALES

(a) PRESUPUESTO (Calculado con Tabla Costos Unitarios MINVU)		\$	128.650.528.-
(b) SUBTOTAL 1 DERECHOS MUNICIPALES [(a) x (1,5% Art. 130 LGUC)]	%	\$	1.929.756.-
(c) DESCUENTO POR UNIDADES DE CASAS O PISOS TIPO REPETIDOS	(-)	\$	-
(d) SUBTOTAL 2 DERECHOS MUNICIPALES [(b) - (c)]		\$	1.929.756.-
(e) DESCUENTO 30% CON INFORME DE REVISOR INDEPENDIENTE [(d) x (30%)]	(-)	\$	578.927.-
(f) DESCUENTO MONTO CONSIGNADO AL INGRESO SOLICITUD	(-)	\$	-
(g) TOTAL DERECHOS A PAGAR [(d) - (e) - (f)]		\$	1.350.831.-
GIRO INGRESO MUNICIPAL NÚMERO		FECHA :	

9.1.- CÁLCULO DE DESCUENTO POR UNIDADES REPETIDAS (Art. 130 LGUC; Art. 5.1.14. OGUC)

Unidades de Casas o pisos tipo repetidos	Porcentaje de descuentos de los derechos municipales	número máximo de unidades con descuento por tramo	DESCUENTO (\$)
1° y 2°	0%	0	
3°, 4° y 5°	10%	3	
6°, 7°, 8°, 9 y 10°	20%	5	
11 a la 20 , inclusive	30%	10	
21 a la 40 * inclusive	40%	20	
41 o más	50%	variable	
TOTAL DESCUENTO:			

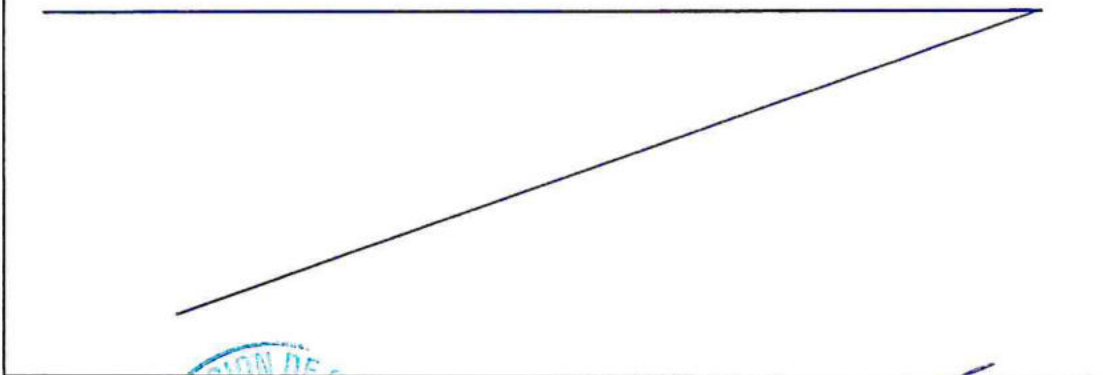
Esta tabla se debe aplicar para cada vivienda o piso tipo que se repita

10 GLOSARIO:

D.F.L.: Decreto con Fuerza de Ley	I.P.T: Instrumento de Planificación Territorial.	SAG: Servicio Agrícola y Ganadero
D.S: Decreto Supremo	LGUC: Ley General de Urbanismo y Construcciones	SEREMI: Secretaría Regional Ministerial
EISTU: Estudio de Impacto Sistema Transporte Urbano	MH: Monumento Histórico	SEIM: Sistema de Evaluación de Impacto en Movilidad.
GIM: Giro de Ingreso Municipal	MINAGRI: Ministerio de Agricultura.	ZCH: Zona de Conservación Histórica
ICH: Inmueble de Conservación Histórica	MINVU: Ministerio de Vivienda y Urbanismo	ZOIT: Zona de Interés Turístico
IMIV: Informe de Mitigación de Impacto Vial	MTT: Ministerio de Transportes y Telecomunicaciones	ZT: Zona Típica
INE: Instituto Nacional de Estadísticas	OGUC: Ordenanza General de Urbanismo y Construcciones	

NOTAS: (SOLO PARA SITUACIONES ESPECIALES)

Se otorga Permiso de Edificación N° 05, de fecha, 16 - 03 - 2026.-



Manuel Martínez Salas
 DIRECTOR DE OBRAS MUNICIPALES
 nombre y firma

CERTIFICADO DE RECEPCIÓN DEFINITIVA DE OBRAS DE EDIFICACIÓN

OBRA NUEVA

DIRECCIÓN DE OBRAS MUNICIPALES DE :
Curarrehue

REGIÓN: DE LA ARAUCANÍA

NÚMERO DE CERTIFICADO
04
FECHA
16-mar-2026
ROL SII
172-238

VISTOS

- A) Las atribuciones emanadas del Art. 24 de la Ley Orgánica Constitucional de Municipalidades.
- B) Las disposiciones de la Ley General de Urbanismo y Construcciones en especial el Art.144, su ordenanza General, y el instrumento de planificación territorial.
- C) Las disposiciones del artículo 7° de la Ley N° 18.168, Ley General de Telecomunicaciones, tratándose de proyectos de edificación que correspondan a proyectos inmobiliarios que deban registrarse en el registro de proyectos inmobiliarios RPI.
- D) La solicitud de recepción definitiva de edificación debidamente suscrita por el propietario y arquitecto correspondiente al expediente N° 05 / 18-02-2026
- E) El informe del arquitecto que señala que las obras se han ejecutado conforme al permiso aprobado, incluidas sus modificaciones.
- F) El informe del Revisor Independiente, cuando lo hubiere, que certifica que las obras de edificación se ejecutaron conforme al permiso aprobado.
- G) El informe del Inspector Técnico de Obra que señala que la obra se construyó conforme a las normas técnicas de construcción aplicables y al permiso, incluidas sus modificaciones. (cuando la obra hubiere contando con tal profesional)
- H) La Declaración Jurada del Constructor a cargo de la obra, donde afirma que las medidas de Gestión y Control de Calidad fueron aplicadas.
- I) Los antecedentes que comprenden al expediente Perm. Edificación N° 30 / 21-08-2023
- J) Los antecedentes exigidos a los Art. 5.2.5. y 5.2.6. de la Ordenanza General de Urbanismo y Construcciones.
- K) Que se da cumplimiento al Art. 70 de la LGUC de la siguiente forma, según el crecimiento urbano que genera (en el caso de proyectos que conlleven crecimiento urbano por densificación, es exigible solo a partir del plazo establecido en el Artículo primero transitorio de la Ley N° 20.958):

Crecimiento Urbano por Extensión	Crecimiento Urbano por Densificación
<input type="checkbox"/> Cesión de terrenos (*)	<input type="checkbox"/> Cesión de terrenos (**)
	<input type="checkbox"/> Aporte en Dinero (**). (Canceló el siguiente monto: \$ _____, según (GIM y fecha): _____)
	<input type="checkbox"/> Otro (especificar) _____

(*) Este caso solo puede darse en un loteo con construcción simultáneas, y las cesiones se perfeccionan conforme al Art. 135 de la LGUC al momento de la Recepción definitiva de las Obras de Urbanización.
 (**) En este caso las cesiones contempladas en el proyecto se perfeccionan al momento de la presente Recepción Definitiva, conforme al Art. 2.2.5. Bis de la OGUC, salvo que se trate de condominios con áreas afectas a declaración de utilidad pública, en cuyo caso, dichas cesiones se perfeccionarán al momento de la recepción de las obras de urbanización.
 (***) El pago debe realizarse en forma previa a la recepción. En caso de recepciones parciales, el pago debe ser proporcional a la densidad de ocupación de la parte que se recibe.

RESUELVO

1. Otorgar certificado de Recepción definitiva Parcial (Total o Parcial) de la obra destinada a Casa habitación ubicada en calle/avenida/camino Curarrehue a Puala Bajo N° s/n Lote N° manzana 172 localidad o loteo Puala Bajo sector rural (Urbano o Rural) de conformidad a los planos y antecedentes timbrados por esta DOM que forman parte del presente certificado, que incluye edificación (es) con una superficie edificada total de 75,74 m², y las obras de mitigación contempladas en el (ESTU - IMIV - IVB) que fueron (Ejecutadas o Caudonadas), según consta en de fecha (Documento o Tipo de Garantía)
2. Dejar constancia: Que la presente recepción se otorga amparado en las siguientes autorizaciones especiales: Plazos de la autorización: (Art.121, Art.122, Art.123 Art.124 de la Ley General de Urbanismo y Construcciones)

3. Antecedentes del Proyecto
 NOMBRE DEL PROYECTO : Vivienda Social

3.1 DATOS DEL PROPIETARIO:

NOMBRE O RAZÓN SOCIAL DEL PROPIETARIO		R.U.T.	
Kelita Rayen Epulef Mora		[REDACTED]	
REPRESENTANTE LEGAL DEL PROPIETARIO		R.U.T.	
-----		-----	
DIRECCIÓN: Nombre de la vía		N°	Local/ Of/ Depto
Camino Curarrehue a Puala Bajo, km. 2,5		s/n	Puala Bajo
COMUNA	CORREO ELECTRÓNICO	TELÉFONO FIJO	TELÉFONO CELULAR
Curarrehue	-----	-----	-----
PERSONERÍA DEL REPRESENTANTE LEGAL :		SE ACREDITÓ MEDIANTE _____ DE FECHA _____	

3.2 INDIVIDUALIZACIÓN DE LOS PROFESIONALES

NOMBRE O RAZÓN SOCIAL de la empresa del ARQUITECTO (cuando corresponda)	R.U.T	
-----	-----	
NOMBRE DEL PROFESIONAL ARQUITECTO RESPONSABLE	R.U.T	
Tamaris Paola Roa Zambrano	[REDACTED]	
NOMBRE DEL CALCULISTA (cuando corresponda)	R.U.T	
-----	-----	
NOMBRE DEL CONSTRUCTOR	R.U.T	
Juan Carlos Molrales Zúñiga	[REDACTED]	
NOMBRE DEL INSPECTOR TÉCNICO DE OBRA (cuando corresponda)	INSCRIPCIÓN REGISTRO	
	CATEGORÍA	N°

NOMBRE DEL REVISOR INDEPENDIENTE (cuando corresponda)	REGISTRO	CATEGORÍA
	---	---
NOMBRE O RAZÓN SOCIAL DEL REVISOR DEL PROYECTO DE CÁLCULO ESTRUCTURAL (cuando corresponda)	REGISTRO	CATEGORÍA
	---	---
NOMBRE DEL PROFESIONAL RESPONSABLE DE LA REVISIÓN DEL PROYECTO DE CÁLCULO ESTRUCTURAL	R.U.T	
-----	---	

4 CARACTERÍSTICAS PRINCIPALES DE LA RECEPCIÓN

4.1 ANTECEDENTES DEL PERMISO

PERMISO QUE SE RECIBE	NÚMERO	FECHA	SUP.TOTAL(M2)
Vivienda social	30	21-ago-2023	75,74
MODIFICACIÓN DEL PROYECTO (*): RESOLUCIÓN N°		FECHA	
(*)En caso de haber mas de una modificación de proyecto usar espacio disponible en notas y si fuera necesario agregar hoja adicional.			
MODIFICACIONES MENORES (Art. 5.2.8. OGUC) (Especificar)			
RECEPCIÓN PARCIAL	<input checked="" type="checkbox"/> SÍ	<input type="checkbox"/> NO	
PARTE A RECIBIR		SUPERFICIE	DESTINO
		75,74 m2	Casa habitación

4.2 TIPO DE PROYECTO

<input type="checkbox"/> CONDOMINIO TIPO A	<input type="checkbox"/> CONDOMINIO TIPO B
<input type="checkbox"/> EDIFICACIONES EN LOTEJO CON CONSTRUCCIÓN SIMULTÁNEA	<input type="checkbox"/> URBANIZACIÓN RECIBIDA
<input type="checkbox"/> URBANIZACIÓN GARANTIZADA	<input type="checkbox"/> RECEPCIÓN DE URBANIZACIÓN SOLICITADA CONJUNTAMENTE
En loteos con construcción simultánea, sólo se podrán recibir edificaciones con obras de urbanización garantizadas en los casos señalados en el inciso final del artículo 129 de la Ley General de Urbanismo y Construcciones.	

5 ANTECEDENTES QUE SE ADJUNTARON

(Artículos 5.2.5., 5.2.6., 5.9.3., 5.9.4., 5.9.6., y 5.9.7. de la OGUC)

DOCUMENTOS	
<input checked="" type="checkbox"/>	Informe del Arquitecto que certifique que las obras se han ejecutado conforme al permiso aprobado, incluidas sus modificaciones (según inciso segundo Art. 144 LGUC).
<input type="checkbox"/>	Informe del Revisor independiente, si lo hubiere, que certifique que las obras se han ejecutado conforme al permiso aprobado, incluidas sus modificaciones (según inciso segundo Art. 144 LGUC).
<input type="checkbox"/>	Informe del Inspector Técnico de Obras, si corresponde, que señale que las obras se ejecutaron conforme a las normas técnicas de construcción aplicables a la ejecución de la obra y al permiso de construcción aprobado, incluidas sus modificaciones. (según inciso segundo Art. 144 LGUC).
<input checked="" type="checkbox"/>	Declaración jurada simple del constructor a cargo de la obra, afirmando que las medidas de gestión y de control de calidad fueron aplicadas (según inciso tercero Art. 143 de la LGUC)
<input type="checkbox"/>	Libro de obras.
<input type="checkbox"/>	Copia del Plan de evacuación ingresado al cuerpo de bomberos respectivo (según inciso tercero Art. 144 LGUC).
<input type="checkbox"/>	Informe favorable del proyectista de telecomunicaciones y Registro de las mediciones de los puntos de la RIT, si corresponde.
<input type="checkbox"/>	Resolución de calificación ambiental favorable del proyecto, cuando proceda según Art. 25 bis de la Ley 19.300.
<input checked="" type="checkbox"/>	Fotocopia patente municipal al día del Arquitecto y demás profesionales que concurren con informes o nuevos antecedentes.
<input type="checkbox"/>	Certificado de inscripción vigente del Revisor Independiente, cuando proceda.
<input type="checkbox"/>	Certificado de inscripción vigente del Inspector Técnico de Obra, cuando proceda.
<input type="checkbox"/>	Certificado de inscripción vigente del Revisor de Cálculo Estructural, cuando proceda.
<input type="checkbox"/>	Documentos actualizados, cuando corresponda según inciso cuarto Art. 5.2.6. de la OGUC
<input type="checkbox"/>	Documentación que acredite la ejecución de las medidas correspondientes o boletas bancarias o póliza de seguro que garantice las acciones contenidas en el EISTU, IMIV o IVB, según corresponda.

<input type="checkbox"/>	Comprobante de pago de aporte o la ejecución o garantía de los estudios, proyectos, obras y medidas en los casos de crecimiento urbano por densificación según corresponda. (Exigible conforme al plazo establecido en el Artículo primero transitorio de la Ley N° 20.956)
<input type="checkbox"/>	Comprobante Total de Derechos Municipales en caso de haber convenio de pago.
<input type="checkbox"/>	Otros(indicar):

CERTIFICADOS	INSTALADOR O RESPONSABLE	ORG. EMISOR	N° CERTIFICADO	FECHA
<input checked="" type="checkbox"/> Certificado de dotación de agua potable y alcantarillado emitido por la empresa de servicios sanitarios o por la autoridad sanitaria, según corresponda. (*)	Gastón Fernández	Servicio Salud	2509626204	12-ene-2026
<input checked="" type="checkbox"/> Documentos a que se refieren los Art. 5.9.2. y 5.9.3. de la OGUC de instalaciones eléctricas interiores e instalaciones interiores de gas, cuando proceda.	Raúl Chocano TE1	S.E.C	3487885 (TE1)	06-ene-2026
<input type="checkbox"/> Documentación de la instalación de ascensores o funiculares, montacargas y escaleras o rampas mecánicas, según N° 2 del Art. 5.9.5., cuando proceda.				
<input type="checkbox"/> Declaración de instalaciones eléctricas de calefacción, central de agua caliente y aire acondicionado, emitida por el instalador, cuando proceda.				
<input type="checkbox"/> Certificado de ensayo de los hormigones y otros materiales empleados en la obra, según proceda.				
<input type="checkbox"/> Certificado que señale la reposición de los pavimentos y obras de ornato existentes con anterioridad al otorgamiento del permiso, en el espacio público que enfrenta al predio. (Cuando corresponda. Ver Circulares DDU 326 y 384)				
<input type="checkbox"/> Certificado que acredite que Proyecto de edificación se encuentra registrado en el Registro de Proyectos Inmobiliarios (RP), señalado en el decreto N° 167 de 2016, reglamento de la Ley N° 20.806 (Cuando corresponda)				

(*)En caso de haber mas de un certificado de dotación de agua potable y alcantarillado, usar espacio disponible en notas y si fuera necesario agregar hoja adicional.

PLANOS	
<input type="checkbox"/>	Planos correspondientes al proyecto de Telecomunicaciones.
<input type="checkbox"/>	Plano de evacuación, integrante del Plan de evacuación (cuando corresponda)

6 MODIFICACIONES MENORES (Art. 5.2.8. OGUC)

LISTADO DE PLANOS QUE SE REEMPLAZAN, SE AGREGAN O ELIMINAN	
PLANO N°	CONTENIDO

7 GLOSARIO:


- | | | |
|---|---|--|
| D.F.L.: Decreto con Fuerza de Ley | IVB: Informe Vial Básico | SAG: Servicio Agrícola y Ganadero |
| D.S: Decreto Supremo | LGUC: Ley General de Urbanismo y Construcciones | SEREMI: Secretaría Regional Ministerial |
| EISTU: Estudio de Impacto Sistema Transporte Urbano | MH: Monumento Histórico | SEIM: Sistema de Evaluación de Impacto en Movilidad. |
| ICH: Inmueble de Conservación Histórica | MINAGRI: Ministerio de Agricultura. | ZCH: Zona de Conservación Histórica |
| IMIV: Informe de Mitigación de Impacto Vial | MINVU: Ministerio de Vivienda y Urbanismo | ZOIT: Zona de Interés Turístico |
| INE: Instituto Nacional de Estadísticas | MTT: Ministerio de Transportes y Telecomunicaciones | ZT: Zona Típica |
| I.P.T: Instrumento de Planificación Territorial. | OGUC: Ordenanza General de Urbanismo y Construcciones | |


NOTAS: (SOLO PARA SITUACIONES ESPECIALES DEL CERTIFICADO)

- Se otorga Certificado de Recepción Definitiva, N° 05, de fecha, 13-03-2026, para el Permiso de Edificación, N° 30, de fecha 21, de agosto, 2023.

NOTAS: (SOLO PARA SITUACIONES ESPECIALES DEL CERTIFICADO)

- Se otorga Certificado de Recepción Definitiva, N° 05, de fecha, 13-03-2026, para el Permiso de Edificación, N° 30, de fecha 21, de agosto, 2023.




Manuel Martínez Salas
DIRECTOR DE OBRAS MUNICIPALES
nombre y firma

CERTIFICADO DE RECEPCIÓN DEFINITIVA DE OBRAS DE EDIFICACIÓN

OBRA NUEVA
DIRECCIÓN DE OBRAS MUNICIPALES DE :
Curarrehue

REGIÓN: DE LA ARAUCANÍA

NÚMERO DE CERTIFICADO
05
FECHA
16-mar-2026
ROL SII
163-219

VISTOS

- A) Las atribuciones emanadas del Art. 24 de la Ley Orgánica Constitucional de Municipalidades.
- B) Las disposiciones de la Ley General de Urbanismo y Construcciones en especial el Art.144, su ordenanza General, y el instrumento de planificación territorial.
- C) Las disposiciones del artículo 7° de la Ley N° 18.168, Ley General de Telecomunicaciones, tratándose de proyectos de edificación que correspondan a proyectos inmobiliarios que deban registrarse en el registro de proyectos inmobiliarios RPI.
- D) La solicitud de recepción definitiva de edificación debidamente suscrita por el propietario y arquitecto correspondiente al expediente N° 06 / 18-02-2026
- E) El Informe del arquitecto que señala que las obras se han ejecutado conforme al permiso aprobado, incluidas sus modificaciones.
- F) El informe del Revisor Independiente, cuando lo hubiere, que certifica que las obras de edificación se ejecutaron conforme al permiso aprobado.
- G) El informe del Inspector Técnico de Obra que señala que la obra se construyó conforme a las normas técnicas de construcción aplicables y al permiso, incluidas sus modificaciones. (cuando la obra hubiere contando con tal profesional)
- H) La Declaración Jurada del Constructor a cargo de la obra, donde afirma que las medidas de Gestión y Control de Calidad fueron aplicadas.
- I) Los antecedentes que comprendan el expediente Perm. Edificación N° 33 / 21-08-2023
- J) Los antecedentes exigidos a los Art. 5.2.5. y 5.2.6. de la Ordenanza General de Urbanismo y Construcciones.
- K) Que se da cumplimiento al Art. 70 de la LGUC de la siguiente forma, según el crecimiento urbano que genera (en el caso de proyectos que conlleven crecimiento urbano por densificación, es exigible solo a partir del plazo establecido en el Artículo primero transitorio de la Ley N° 20.958):

Crecimiento Urbano por Extensión	Crecimiento Urbano por Densificación
<input type="checkbox"/> Cesión de terrenos (*)	<input type="checkbox"/> Cesión de terrenos (**)
	<input type="checkbox"/> Aporte en Dinero (***) (Canceló el siguiente monto: \$ _____, según (GIM y fecha): _____)
	<input type="checkbox"/> Otro (especificar) _____

(*) Este caso solo puede darse en un loteo con construcción simultánea, y las cesiones se perfeccionan conforme al Art. 135 de la LGUC al momento de la Recepción definitiva de las Obras de Urbanización.
 (**) En este caso las cesiones contempladas en el proyecto se perfeccionan al momento de la presente Recepción Definitiva, conforme al Art. 2.2.5. Bis de la OGUC, salvo que se trate de condominios con áreas afectas a declaratoria de utilidad pública, en cuyo caso, dichas cesiones se perfeccionarán al momento de la recepción de las obras de urbanización.
 (***) El pago debe realizarse en forma previa a la recepción. En caso de recepciones parciales, el pago debe ser proporcional a la densidad de ocupación de la parte que se recibe.

RESUELVO

1. Otorgar certificado de Recepción definitiva Parcial (Total o Parcial) de la obra destinada a Casa habitación ubicada en calle/avenida/camino Curarrehue a Puala Bajo N° s/n Lote N° manzana 172 localidad o loteo Puala Bajo sector rural (Urbano o Rural) de conformidad a los planos y antecedentes timbrados por esta DOM que forman parte del presente certificado, que incluye edificación (es) con una superficie edificada total de 75,74 m2, y las obras de mitigación contempladas en el que fueron (EJECUTADAS O CLAUDICADAS), según consta en (EISTU - IMIV - IVB) de fecha (Documento o Tipo de Garantía)
2. Dejar constancia: Que la presente recepción se otorga amparado en las siguientes autorizaciones especiales: Plazos de la autorización: (Art. 121, Art. 122, Art. 123, Art. 124 de la Ley General de Urbanismo y Construcciones)

3 Antecedentes del Proyecto

NOMBRE DEL PROYECTO : Vivienda Social

3.1 DATOS DEL PROPIETARIO:

NOMBRE O RAZÓN SOCIAL DEL PROPIETARIO		R.U.T.	
Erick Leonel González Huaiquifil		[REDACTED]	
REPRESENTANTE LEGAL DEL PROPIETARIO		R.U.T.	
-----		-----	
DIRECCIÓN: Nombre de la vía		N°	Local/ Of/ Depto
Camino Curarrehue a Maite Centro, km. 17		s/n	Maite Centro
COMUNA	CORREO ELECTRÓNICO	TELÉFONO FIJO	TELÉFONO CELULAR
Curarrehue	-----	-----	-----
PERSONERÍA DEL REPRESENTANTE LEGAL :		SE ACREDITÓ MEDIANTE _____ DE FECHA _____	

3.2 INDIVIDUALIZACIÓN DE LOS PROFESIONALES

NOMBRE O RAZÓN SOCIAL de la empresa del ARQUITECTO (cuando corresponda)	R.U.T	
-----	-----	
NOMBRE DEL PROFESIONAL ARQUITECTO RESPONSABLE	R.U.T	
Tamaris Paola Roa Zambrano	[REDACTED]	
NOMBRE DEL CALCULISTA (cuando corresponda)	R.U.T	
-----	-----	
NOMBRE DEL CONSTRUCTOR	R.U.T	
Juan Carlos Motrales Zúñiga	[REDACTED]	
NOMBRE DEL INSPECTOR TÉCNICO DE OBRA (cuando corresponda)	INSCRIPCIÓN REGISTRO	
-----	CATEGORÍA	N°

NOMBRE DEL REVISOR INDEPENDIENTE (cuando corresponda)	REGISTRO	CATEGORÍA
-----	--	--
NOMBRE O RAZÓN SOCIAL DEL REVISOR DEL PROYECTO DE CÁLCULO ESTRUCTURAL (cuando corresponda)	REGISTRO	CATEGORÍA
-----	--	--
NOMBRE DEL PROFESIONAL RESPONSABLE DE LA REVISIÓN DEL PROYECTO DE CÁLCULO ESTRUCTURAL	R.U.T	
-----	--	

4 CARACTERÍSTICAS PRINCIPALES DE LA RECEPCIÓN

4.1 ANTECEDENTES DEL PERMISO

PERMISO QUE SE RECIBE	NÚMERO	FECHA	SUP.TOTAL(M2)
Vivienda social	33	21-ago-2023	75,74
MODIFICACIÓN DEL PROYECTO (*): RESOLUCIÓN N°		FECHA	
(*)En caso de haber mas de una modificación de proyecto usar espacio disponible en notas y si fuera necesario agregar hoja adicional.			
MODIFICACIONES MENORES (Art. 5.2.8. OGUC) (Especificar)			
RECEPCIÓN PARCIAL	<input checked="" type="checkbox"/> SI	<input type="checkbox"/> NO	
PARTE A RECIBIR	75,74 m2		Casa habitación

4.2 TIPO DE PROYECTO

<input type="checkbox"/> CONDOMINIO TIPO A	<input type="checkbox"/> CONDOMINIO TIPO B
<input type="checkbox"/> EDIFICACIONES EN LOTEOS CON CONSTRUCCIÓN SIMULTÁNEA	<input type="checkbox"/> URBANIZACIÓN RECIBIDA
<input type="checkbox"/> URBANIZACIÓN GARANTIZADA	<input type="checkbox"/> RECEPCIÓN DE URBANIZACIÓN SOLICITADA CONJUNTAMENTE
En loteos con construcción simultánea, sólo se podrán recibir edificaciones con obras de urbanización garantizadas en los casos señalados en el inciso final del artículo 129 de la Ley General de Urbanismo y Construcciones.	

5 ANTECEDENTES QUE SE ADJUNTARON

(Artículos 5.2.5., 5.2.6., 5.9.3., 5.9.4., 5.9.6., y 5.9.7. de la OGUC)

DOCUMENTOS	
<input checked="" type="checkbox"/>	Informe del Arquitecto que certifique que las obras se han ejecutado conforme al permiso aprobado, incluidas sus modificaciones (según inciso segundo Art. 144 LGUC).
<input type="checkbox"/>	Informe del Revisor independiente, si lo hubiere, que certifique que las obras se han ejecutado conforme al permiso aprobado, incluidas sus modificaciones (según inciso segundo Art. 144 LGUC).
<input type="checkbox"/>	Informe del Inspector Técnico de Obras, si corresponde, que señale que las obras se ejecutaron conforme a las normas técnicas de construcción aplicables a la ejecución de la obra y al permiso de construcción aprobado, incluidas sus modificaciones. (según inciso segundo Art. 144 LGUC).
<input checked="" type="checkbox"/>	Declaración jurada simple del constructor a cargo de la obra, afirmando que las medidas de gestión y de control de calidad fueron aplicadas (según inciso tercero Art. 143 de la LGUC)
<input type="checkbox"/>	Libro de obras.
<input type="checkbox"/>	Copia del Plan de evacuación ingresado al cuerpo de bomberos respectivo (según inciso tercero Art. 144 LGUC).
<input type="checkbox"/>	Informe favorable del proyectista de telecomunicaciones y Registro de las mediciones de los puntos de la RIT, si corresponde.
<input type="checkbox"/>	Resolución de calificación ambiental favorable del proyecto, cuando proceda según Art. 25 bis de la Ley 19.300.
<input checked="" type="checkbox"/>	Fotocopia patente municipal al día del Arquitecto y demás profesionales que concurren con Informes o nuevos antecedentes.
<input type="checkbox"/>	Certificado de inscripción vigente del Revisor Independiente, cuando proceda.
<input type="checkbox"/>	Certificado de inscripción vigente del Inspector Técnico de Obra, cuando proceda.
<input type="checkbox"/>	Certificado de inscripción vigente del Revisor de Cálculo Estructural, cuando proceda.
<input type="checkbox"/>	Documentos actualizados, cuando corresponda según inciso cuarto Art. 5.2.6. de la OGUC
<input type="checkbox"/>	Documentación que acredite la ejecución de las medidas correspondientes o boletas bancarias o póliza de seguro que garantice las acciones contenidas en el EISTU, IMIV o IVB, según corresponda.

<input type="checkbox"/>	Comprobante de pago de aporte o la ejecución o garantía de los estudios, proyectos, obras y medidas en los casos de crecimiento urbano por densificación según corresponda. (Exigible conforme al plazo establecido en el Artículo primero Transitorio de la Ley N° 20.958)
<input type="checkbox"/>	Comprobante Total de Derechos Municipales en caso de haber convenio de pago.
<input type="checkbox"/>	Otros (indicar):

CERTIFICADOS	INSTALADOR O RESPONSABLE	ORG. EMISOR	N° CERTIFICADO	FECHA
<input checked="" type="checkbox"/> Certificado de dotación de agua potable y alcantarillado emitido por la empresa de servicios sanitarios o por la autoridad sanitaria, según corresponda. (*)	Gastón Fernández	Servicio Salud	2509415393	02-sep-2025
<input checked="" type="checkbox"/> Documentos a que se refieren los Art. 5.9.2. y 5.9.3. de la OGUC de instalaciones eléctricas interiores o instalaciones interiores de gas, cuando proceda.	Raúl Chocano	S.E.C	3487879 (TE1)	06-ene-2026
<input type="checkbox"/> Documentación de la instalación de ascensores o funiculares, montacargas y escaleras o rampas mecánicas, según N° 2 del Art. 5.9.5., cuando proceda.				
<input type="checkbox"/> Declaración de instalaciones eléctricas de calefacción, central de agua caliente y aire acondicionado, emitida por el instalador, cuando proceda.				
<input type="checkbox"/> Certificado de ensayo de los hormigones y otros materiales empleados en la obra, según proceda.				
<input type="checkbox"/> Certificado que señale la reposición de los pavimentos y obras de ornato existentes con anterioridad al otorgamiento del permiso, en el espacio público que enfrenta al predio. (Cuando corresponda. Ver Circulares DOU 326 y 364)				
<input type="checkbox"/> Certificado que acredite que Proyecto de edificación se encuentra registrado en el Registro de Proyectos Inmobiliarios (RPI), señalado en el decreto N° 167 de 2016, reglamento de la Ley N° 20.808 (Cuando corresponda)				

(*)En caso de haber mas de un certificado de dotación de agua potable y alcantarillado, usar espacio disponible en notas y si fuera necesario agregar hoja adicional.

PLANOS	
<input type="checkbox"/>	Planos correspondientes al proyecto de Telecomunicaciones.
<input type="checkbox"/>	Plano de evacuación, Integrante del Plan de evacuación (cuando corresponde)

6 MODIFICACIONES MENORES (Art. 5.2.8. OGUC)

LISTADO DE PLANOS QUE SE REEMPLAZAN, SE AGREGAN O ELIMINAN	
PLANO N°	CONTENIDO

7 GLOSARIO:


D.F.L.: Decreto con Fuerza de Ley	IVB: Informe Vial Básico	SAG: Servicio Agrícola y Ganadero
D.S: Decreto Supremo	LGUC: Ley General de Urbanismo y Construcciones	SEREMI: Secretaría Regional Ministerial
EISTU: Estudio de Impacto Sistema Transporte Urbano	MH: Monumento Histórico	SEIM: Sistema de Evaluación de Impacto en Movilidad.
ICH: Inmueble de Conservación Histórica	MINAGRI: Ministerio de Agricultura.	ZCH: Zona de Conservación Histórica
IMIV: Informe de Mitigación de Impacto Vial	MINVU: Ministerio de Vivienda y Urbanismo	ZOIT: Zona de Interés Turístico
INE: Instituto Nacional de Estadísticas	MTT: Ministerio de Transportes y Telecomunicaciones	ZT: Zona Típica
I.P.T: Instrumento de Planificación Territorial.	OGUC: Ordenanza General de Urbanismo y Construcciones	

NOTAS: (SOLO PARA SITUACIONES ESPECIALES DEL CERTIFICADO)

- Se otorga Certificado de Recepción Definitiva, N° 06, de fecha, 16-03-2026, para el Permiso de Edificación, N° 33, de fecha 21, de agosto, 2023.

NOTAS: (SOLO PARA SITUACIONES ESPECIALES DEL CERTIFICADO)
- Se otorga Certificado de Recepción Definitiva, N° 06, de fecha, 16-03-2026, para el Permiso de Edificación, N° 33, de fecha 21, de agosto, 2023.




Manuel Martínez Salas
DIRECTOR DE OBRAS MUNICIPALES
nombre y firma

CERTIFICADO DE RECEPCIÓN DEFINITIVA DE OBRAS DE EDIFICACIÓN

OBRA NUEVA
 DIRECCIÓN DE OBRAS MUNICIPALES DE :
Curarrehue

REGIÓN: DE LA ARAUCANÍA

NÚMERO DE CERTIFICADO
06
FECHA
16-mar-2026
ROL SII
157-148

VISTOS

- A) Las atribuciones emanadas del Art. 24 de la Ley Orgánica Constitucional de Municipalidades.
- B) Las disposiciones de la Ley General de Urbanismo y Construcciones en especial el Art.144, su ordenanza General, y el instrumento de planificación territorial.
- C) Las disposiciones del artículo 7° de la Ley N° 18.168, Ley General de Telecomunicaciones, tratándose de proyectos de adificación que correspondan a proyectos inmobiliarios que deban registrarse en el registro de proyectos inmobiliarios RPI.
- D) La solicitud de recepción definitiva de edificación debidamente suscrita por el propietario y arquitecto correspondiente al expediente N° 07 / 18-02-2026
- E) El informe del arquitecto que señala que las obras se han ejecutado conforme al permiso aprobado, incluidas sus modificaciones.
- F) El informe del Revisor Independiente, cuando lo hubiere, que certifica que las obras de edificación se ejecutaron conforme al permiso aprobado.
- G) El informe del Inspector Técnico de Obra que señala que la obra se construyó conforme a las normas técnicas de construcción aplicables y al permiso, incluidas sus modificaciones. (cuando la obra hubiere contando con tal profesional)
- H) La Declaración Jurada del Constructor a cargo de la obra, donde afirma que las medidas de Gestión y Control de Calidad fueron aplicadas.
- I) Los antecedentes que comprenden el expediente Perm. Edificación N° 42 / 21-08-2023
- J) Los antecedentes exigidos a los Art. 5.2.5. y 5.2.6. de la Ordenanza General de Urbanismo y Construcciones.
- K) Que se da cumplimiento al Art. 70 de la LGUC de la siguiente forma, según el crecimiento urbano que genera (en el caso de proyectos que conlleven crecimiento urbano por densificación, es exigible solo a partir del plazo establecido en el Artículo primero transitorio de la Ley N° 20.958):

Crecimiento Urbano por Extensión	Crecimiento Urbano por Densificación
<input type="checkbox"/> Cesión de terrenos (*)	<input type="checkbox"/> Cesión de terrenos (**)
	<input type="checkbox"/> Aporte en Dinero (**). (Canceló el siguiente monto: \$ _____, según (GIM y fecha): _____)
	<input type="checkbox"/> Otro (especificar) _____

(*) Este caso solo puede darse en un loteo con construcción simultánea, y las cesiones se perfeccionan conforme al Art. 135 de la LGUC al momento de la Recepción definitiva de las Obras de Urbanización.
 (**) En este caso las cesiones contempladas en el proyecto se perfeccionan al momento de la presente Recepción Definitiva, conforme al Art. 2.2.5. Bis de la OGUC, salvo que se trate de condominios con áreas afectas a declaratoria de utilidad pública, en cuyo caso, dichas cesiones se perfeccionarán al momento de la recepción de las obras de urbanización.
 (***) El pago debe realizarse en forma previa a la recepción. En caso de recepciones parciales, el pago debe ser proporcional a la densidad de ocupación de la parte que se recibe.

RESUELVO

1. Otorgar certificado de Recepción definitiva Parcial (Total o Parcial) de la obra destinada a Casa habitación ubicada en calle/avenida/camino Curarrehue a Reigolil N° s/n Lote N° --- manzana 157 localidad o loteo Reigolil sector rural (Urbano o Rural) de conformidad a los planos y antecedentes timbrados por esta DOM que forman parte del presente certificado, que incluye edificación (es) con una superficie edificada total de 75,74 m2, y las obras de mitigación contempladas en el (EISTU - IMIV - IVB) que fueron --- (Ejecutadas o Caucionadas), según consta en --- de fecha --- (Documento o Tipo de Garantía)
2. Dejar constancia: Que la presente recepción se otorga amparado en las siguientes autorizaciones especiales: --- Plazos de la autorización: --- (Art.121, Art.122, Art.123 Art.124 de la Ley General de Urbanismo y Construcciones)
3. Antecedentes del Proyecto
 NOMBRE DEL PROYECTO : Vivienda Social

3.1 DATOS DEL PROPIETARIO:

NOMBRE O RAZÓN SOCIAL DEL PROPIETARIO		R.U.T.	
Iris Margot Carinao Lican		[REDACTED]	
REPRESENTANTE LEGAL DEL PROPIETARIO		R.U.T.	
-----		---	
DIRECCIÓN: Nombre de la vía		N°	Local/ Of/ Deplo
Camino Curarrehue a Reigolil, km. 42		s/n	Reigolil
COMUNA	CORREO ELECTRÓNICO	TELÉFONO FIJO	TELÉFONO CELULAR
Curarrehue	---	---	---
PERSONERÍA DEL REPRESENTANTE LEGAL :		SE ACREDITÓ MEDIANTE _____ DE FECHA _____	

3.2 INDIVIDUALIZACIÓN DE LOS PROFESIONALES

NOMBRE O RAZÓN SOCIAL de la empresa del ARQUITECTO (cuando corresponda)	R.U.T	
-----	-----	
NOMBRE DEL PROFESIONAL ARQUITECTO RESPONSABLE	R.U.T	
Tamaris Paola Roa Zambrano	[REDACTED]	
NOMBRE DEL CALCULISTA (cuando corresponda)	R.U.T	
-----	-----	
NOMBRE DEL CONSTRUCTOR	R.U.T	
Juan Carlos Motrales Zúñiga	[REDACTED]	
NOMBRE DEL INSPECTOR TÉCNICO DE OBRA (cuando corresponda)	INSCRIPCIÓN REGISTRO	
	CATEGORÍA	N°

NOMBRE DEL REVISOR INDEPENDIENTE (cuando corresponda)	REGISTRO	CATEGORÍA
	--	--
NOMBRE O RAZÓN SOCIAL DEL REVISOR DEL PROYECTO DE CALCULO ESTRUCTURAL (cuando corresponda)	REGISTRO	CATEGORÍA
	--	--
NOMBRE DEL PROFESIONAL RESPONSABLE DE LA REVISIÓN DEL PROYECTO DE CÁLCULO ESTRUCTURAL	R.U.T	
-----	--	

4 CARACTERÍSTICAS PRINCIPALES DE LA RECEPCIÓN

4.1 ANTECEDENTES DEL PERMISO

PERMISO QUE SE RECIBE	NÚMERO	FECHA	SUP.TOTAL(M2)
Vivienda social	42	21-ago-2023	75,74
MODIFICACIÓN DEL PROYECTO (*): RESOLUCIÓN N°		FECHA	
(*)En caso de haber mas de una modificación de proyecto usar espacio disponible en notas y si fuera necesario agregar hoja adicional.			
MODIFICACIONES MENORES (Art. 5.2.8. OGUC) (Especificar)			
RECEPCIÓN PARCIAL	<input checked="" type="checkbox"/> SÍ	<input type="checkbox"/> NO	
PARTE A RECIBIR		SUPERFICIE	DESTINO
		75,74 m2	Casa habitación

4.2 TIPO DE PROYECTO

<input type="checkbox"/> CONDOMINIO TIPO A		<input type="checkbox"/> CONDOMINIO TIPO B	
<input type="checkbox"/> EDIFICACIONES EN LOTEOS CON CONSTRUCCIÓN SIMULTÁNEA	<input type="checkbox"/> URBANIZACIÓN RECIBIDA	<input type="checkbox"/> URBANIZACIÓN GARANTIZADA	<input type="checkbox"/> RECEPCIÓN DE URBANIZACIÓN SOLICITADA CONJUNTAMENTE
En loteos con construcción simultánea, sólo se podrán recibir edificaciones con obras de urbanización garantizadas en los casos señalados en el inciso final del artículo 129 de la Ley General de Urbanismo y Construcciones.			

5 ANTECEDENTES QUE SE ADJUNTARON

(Artículos 5.2.5., 5.2.6., 5.9.3., 5.9.4., 5.9.6., y 5.9.7. de la OGUC)

DOCUMENTOS	
<input checked="" type="checkbox"/>	Informe del Arquitecto que certifique que las obras se han ejecutado conforme al permiso aprobado, incluidas sus modificaciones (según inciso segundo Art. 144 LGUC).
<input type="checkbox"/>	Informe del Revisor independiente, si lo hubiere, que certifique que las obras se han ejecutado conforme al permiso aprobado, incluidas sus modificaciones (según inciso segundo Art. 144 LGUC).
<input type="checkbox"/>	Informe del Inspector Técnico de Obras, si corresponde, que señale que las obras se ejecutaron conforme a las normas técnicas de construcción aplicables a la ejecución de la obra y al permiso de construcción aprobado, incluidas sus modificaciones. (según inciso segundo Art. 144 LGUC).
<input checked="" type="checkbox"/>	Declaración jurada simple del constructor a cargo de la obra, afirmando que las medidas de gestión y de control de calidad fueron aplicadas (según inciso tercero Art. 143 de la LGUC)
<input type="checkbox"/>	Libro de obras.
<input type="checkbox"/>	Copia del Plan de evacuación ingresado al cuerpo de bomberos respectivo (según inciso tercero Art. 144 LGUC).
<input type="checkbox"/>	Informe favorable del proyectista de telecomunicaciones y Registro de las mediciones de los puntos de la RIT, si corresponde.
<input type="checkbox"/>	Resolución de calificación ambiental favorable del proyecto, cuando proceda según Art. 25 bis de la Ley 19.300.
<input checked="" type="checkbox"/>	Fotocopia patente municipal al día del Arquitecto y demás profesionales que concurren con informes o nuevos antecedentes.
<input type="checkbox"/>	Certificado de inscripción vigente del Revisor Independiente, cuando proceda.
<input type="checkbox"/>	Certificado de inscripción vigente del Inspector Técnico de Obra, cuando proceda.
<input type="checkbox"/>	Certificado de inscripción vigente del Revisor de Cálculo Estructural, cuando proceda.
<input type="checkbox"/>	Documentos actualizados, cuando corresponda según inciso cuarto Art. 5.2.6. de la OGUC
<input type="checkbox"/>	Documentación que acredite la ejecución de las medidas correspondientes o boletas bancarias o póliza de seguro que garantice las acciones contenidas en el EISTU, IMIV o IVB, según corresponda.

<input type="checkbox"/>	Comprobante de pago de aporte o la ejecución o garantía de los estudios, proyectos, obras y medidas en los casos de crecimiento urbano por densificación según corresponda. (Exigible conforme al plazo establecido en el Artículo primero transitorio de la Ley N° 20.958)
<input type="checkbox"/>	Comprobante Total de Derechos Municipales en caso de haber convenio de pago.
<input type="checkbox"/>	Otros(indicar):

CERTIFICADOS		INSTALADOR O RESPONSABLE	ORG. EMISOR	N° CERTIFICADO	FECHA
<input checked="" type="checkbox"/>	Certificado de dotación de agua potable y alcantarillado emitido por la empresa de servicios sanitarios o por la autoridad sanitaria, según corresponda. (*)	Gastón Fernández	Servicio Salud	2509626356	12-ene-2026
<input checked="" type="checkbox"/>	Documentos a que se refieren los Art. 5.9.2. y 5.9.3. de la OGUC de instalaciones eléctricas interiores o instalaciones interiores de gas, cuando proceda.	Raúl Chocano	S.E.C	3487854 (TE1)	06-ene-2026
<input type="checkbox"/>	Documentación de la instalación de ascensores o funiculares, montacargas y escaleras o rampas mecánicas, según N° 2 del Art. 5.9.5., cuando proceda.				
<input type="checkbox"/>	Declaración de instalaciones eléctricas de calefacción, central de agua caliente y aire acondicionado, emitida por el instalador, cuando proceda.				
<input type="checkbox"/>	Certificado de ensayo de los hormigones y otros materiales empleados en la obra, según proceda.				
<input type="checkbox"/>	Certificado que señale la reposición de los pavimentos y obras de ornato existentes con anterioridad al otorgamiento del permiso, en el espacio público que enfrenta al predio. (Cuando corresponda. Ver Circulares DDU 326 y 384)				
<input type="checkbox"/>	Certificado que acredite que Proyecto de edificación se encuentra registrado en el Registro de Proyectos Inmobiliarios (RPI), señalado en el decreto N° 167 de 2016, reglamento de la Ley N° 20.808 (Cuando corresponda)				

(*)En caso de haber mas de un certificado de dotación de agua potable y alcantarillado, usar espacio disponible en notas y si fuera necesario agregar hoja adicional.

PLANOS	
<input type="checkbox"/>	Planos correspondientes al proyecto de Telecomunicaciones.
<input type="checkbox"/>	Plano de evacuación, integrante del Plan de evacuación (cuando corresponda)

6 MODIFICACIONES MENORES (Art. 5.2.8. OGUC)

LISTADO DE PLANOS QUE SE REEMPLAZAN, SE AGREGAN O ELIMINAN	
PLANO N°	CONTENIDO

7 GLOSARIO:


D.F.L.: Decreto con Fuerza de Ley	IVB: Informe Vial Básico	SAG: Servicio Agrícola y Ganadero
D.S: Decreto Supremo	LGUC: Ley General de Urbanismo y Construcciones	SEREMI: Secretaría Regional Ministerial
EISTU: Estudio de Impacto Sistema Transporte Urbano	MH: Monumento Histórico	SEMI: Sistema de Evaluación de Impacto en Movilidad.
ICH: Inmueble de Conservación Histórica	MINAGRI: Ministerio de Agricultura.	ZCH: Zona de Conservación Histórica
IMV: Informe de Mitigación de Impacto Vial	MINVU: Ministerio de Vivienda y Urbanismo	ZOI: Zona de Interés Turístico
INE: Instituto Nacional de Estadísticas	MTT: Ministerio de Transportes y Telecomunicaciones	ZT: Zona Típica
I.P.T: Instrumento de Planificación Territorial.	OGUC: Ordenanza General de Urbanismo y Construcciones	

<p>NOTAS: (SOLO PARA SITUACIONES ESPECIALES DEL CERTIFICADO)</p> <p>- Se otorga Certificado de Recepción Definitiva, N° 07, de fecha, 16-03-2026, para el Permiso de Edificación, N° 42, de fecha 21, de agosto, 2023.</p>

NOTAS: (SOLO PARA SITUACIONES ESPECIALES DEL CERTIFICADO)

- Se otorga Certificado de Recepción Definitiva, N° 07, de fecha, 16-03-2026, para el Permiso de Edificación, N° 42, de fecha 21, de agosto, 2023.




Manuel Martínez Salas
DIRECTOR DE OBRAS MUNICIPALES
nombre y firma

CERTIFICADO DE RECEPCIÓN DEFINITIVA DE OBRAS DE EDIFICACIÓN

OBRA NUEVA

DIRECCIÓN DE OBRAS MUNICIPALES DE :

Curarrehue

REGIÓN: DE LA ARAUCANÍA

NÚMERO DE CERTIFICADO
07
FECHA
16-mar-2026
ROL SII
157-148

VISTOS

- A) Las atribuciones emanadas del Art. 24 de la Ley Orgánica Constitucional de Municipalidades.
- B) Las disposiciones de la Ley General de Urbanismo y Construcciones en especial el Art.144, su ordenanza General, y el instrumento de planificación territorial.
- C) Las disposiciones del artículo 7° de la Ley N° 18.166, Ley General de Telecomunicaciones, tratándose de proyectos de edificación que correspondan a proyectos inmobiliarios que deban registrarse en el registro de proyectos inmobiliarios RPI.
- D) La solicitud de recepción definitiva de edificación debidamente suscrita por el propietario y arquitecto correspondiente al expediente N° 08 / 18-02-2026
- E) El informe del arquitecto que señala que las obras se han ejecutado conforme al permiso aprobado, incluidas sus modificaciones.
- F) El informe del Revisor Independiente, cuando lo hubiere, que certifica que las obras de edificación se ejecutaron conforme al permiso aprobado.
- G) El informe del Inspector Técnico de Obra que señala que la obra se construyó conforme a las normas técnicas de construcción aplicables y al permiso, incluidas sus modificaciones. (cuando la obra hubiere contando con tal profesional)
- H) La Declaración Jurada del Constructor a cargo de la obra, donde afirma que las medidas de Gestión y Control de Calidad fueron aplicadas.
- I) Los antecedentes que comprenden el expediente Perm. Edificación N° 41 / 21-08-2023
- J) Los antecedentes exigidos a los Art. 5.2.5. y 5.2.6. de la Ordenanza General de Urbanismo y Construcciones.
- K) Que se da cumplimiento al Art. 70 de la LGUC de la siguiente forma, según el crecimiento urbano que genera (en el caso de proyectos que conlleven crecimiento urbano por densificación, es exigible solo a partir del plazo establecido en el Artículo primero transitorio de la Ley N° 20.956):

Crecimiento Urbano por Extensión	Crecimiento Urbano por Densificación
<input type="checkbox"/> Cesión de terrenos (*)	<input type="checkbox"/> Cesión de terrenos (**)
	<input type="checkbox"/> Aporte en Dinero (***) (Canceló el siguiente monto: \$ _____, según (GIM y fecha): _____)
	<input type="checkbox"/> Otro (especificar) _____

(*) Este caso solo puede darse en un loteo con construcción simultánea, y las cesiones se perfeccionan conforme al Art. 135 de la LGUC al momento de la Recepción definitiva de las Obras de Urbanización.

(**) En este caso las cesiones contempladas en el proyecto se perfeccionan al momento de la presente Recepción Definitiva, conforme al Art. 2.2.5. Bis de la OGUC, salvo que se trate de condominios con áreas afectas a declaración de utilidad pública, en cuyo caso, dichas cesiones se perfeccionarán al momento de la recepción de las obras de urbanización.

(***) El pago debe realizarse en forma previa a la recepción. En caso de recepciones parciales, el pago debe ser proporcional a la densidad de ocupación de la parte que se recibe.

RESUELVO

1. Otorgar certificado de Recepción definitiva Parcial de la obra destinada a Casa habitación (Total o Parcial)
- ubicada en calle/avenida/camino Curarrehue a Huitraco N° s/n
- Lote N° --- manzana 157 localidad o loteo Huitraco
- sector rural de conformidad a los planos y antecedentes timbrados por esta DOM que forman parte del presente certificado, que incluye edificación (es) con una superficie edificada total de 75,74 m², y las obras de mitigación contempladas en el --- que fueron ---, según consta en --- (EJSTU - IMIV - IVB) (Ejecutadas o Caudonadas)
- de fecha --- (Documento o Tipo de Garantía)
2. Dejar constancia: Que la presente recepción se otorga amparado en las siguientes autorizaciones especiales: --- Plazos de la autorización: --- (Art.121, Art.122, Art.123, Art.124 de la Ley General de Urbanismo y Construcciones)

3 Antecedentes del Proyecto

NOMBRE DEL PROYECTO: Vivienda Social

3.1 DATOS DEL PROPIETARIO:

NOMBRE O RAZÓN SOCIAL DEL PROPIETARIO		R.U.T.	
Nelson Aroldo Gutiérrez		[REDACTED]	
REPRESENTANTE LEGAL DEL PROPIETARIO		R.U.T.	
-----		-----	
DIRECCIÓN: Nombre de la vía	N°	Local/ Of/ Depto	Localidad
Camino Curarrehue a Huitraco	s/n		Huitraco
COMUNA	CORREO ELECTRÓNICO	TELÉFONO FIJO	TELÉFONO CELULAR
Curarrehue	---	---	---
PERSONERÍA DEL REPRESENTANTE LEGAL :	SE ACREDITÓ MEDIANTE _____ DE FECHA _____		

3.2 INDIVIDUALIZACIÓN DE LOS PROFESIONALES

NOMBRE O RAZÓN SOCIAL de la empresa del ARQUITECTO (cuando corresponda)	R.U.T	
.....	
NOMBRE DEL PROFESIONAL ARQUITECTO RESPONSABLE	R.U.T	
Tamaris Paola Roa Zambrano	[REDACTED]	
NOMBRE DEL CALCULISTA (cuando corresponda)	R.U.T	
.....	
NOMBRE DEL CONSTRUCTOR	R.U.T	
Juan Carlos Morales Zúñiga	[REDACTED]	
NOMBRE DEL INSPECTOR TÉCNICO DE OBRA (cuando corresponda)	INSCRIPCIÓN REGISTRO	
.....	CATEGORÍA	N°
.....		
NOMBRE DEL REVISOR INDEPENDIENTE (cuando corresponda)	REGISTRO	CATEGORÍA
.....	--	--
NOMBRE O RAZÓN SOCIAL DEL REVISOR DEL PROYECTO DE CALCULO ESTRUCTURAL (cuando corresponda)	REGISTRO	CATEGORÍA
.....	--	--
NOMBRE DEL PROFESIONAL RESPONSABLE DE LA REVISIÓN DEL PROYECTO DE CÁLCULO ESTRUCTURAL	R.U.T	
.....	--	

4 CARACTERÍSTICAS PRINCIPALES DE LA RECEPCIÓN

4.1 ANTECEDENTES DEL PERMISO

PERMISO QUE SE RECIBE	NÚMERO	FECHA	SUP.TOTAL(M2)
Vivienda social	41	21-ago-2023	75,74
MODIFICACIÓN DEL PROYECTO (*): RESOLUCIÓN N°		FECHA	
(*)En caso de haber mas de una modificación de proyecto usar espacio disponible en notas y si fuera necesario agregar hoja adicional.			
MODIFICACIONES MENORES (Art. 5.2.8. OGUC) (Especificar)			
RECEPCIÓN PARCIAL	<input checked="" type="checkbox"/> SÍ	<input type="checkbox"/> NO	
PARTE A RECIBIR	75,74 m2		Casa habitación

4.2 TIPO DE PROYECTO

<input type="checkbox"/> CONDOMINIO TIPO A		<input type="checkbox"/> CONDOMINIO TIPO B	
<input type="checkbox"/> EDIFICACIONES EN LOTEOS CON CONSTRUCCIÓN SIMULTÁNEA	<input type="checkbox"/> URBANIZACIÓN RECIBIDA	<input type="checkbox"/> URBANIZACIÓN GARANTIZADA	<input type="checkbox"/> RECEPCIÓN DE URBANIZACIÓN SOLICITADA CONJUNTAMENTE
En loteos con construcción simultánea, sólo se podrán recibir edificaciones con obras de urbanización garantizadas en los casos señalados en el inciso final del artículo 129 de la Ley General de Urbanismo y Construcciones.			

5 ANTECEDENTES QUE SE ADJUNTARON

(Artículos 5.2.5., 5.2.6., 5.9.3., 5.9.4., 5.9.6., y 5.9.7. de la OGUC)

DOCUMENTOS	
<input checked="" type="checkbox"/>	Informe del Arquitecto que certifique que las obras se han ejecutado conforme al permiso aprobado, incluidas sus modificaciones (según inciso segundo Art. 144 LGUC).
<input type="checkbox"/>	Informe del Revisor independiente, si lo hubiere, que certifique que las obras se han ejecutado conforme al permiso aprobado, incluidas sus modificaciones (según inciso segundo Art. 144 LGUC).
<input type="checkbox"/>	Informe del Inspector Técnico de Obras, si corresponde, que señale que las obras se ejecutaron conforme a las normas técnicas de construcción aplicables a la ejecución de la obra y al permiso de construcción aprobado, incluidas sus modificaciones. (según inciso segundo Art. 144 LGUC).
<input checked="" type="checkbox"/>	Declaración jurada simple del constructor a cargo de la obra, afirmando que las medidas de gestión y de control de calidad fueron aplicadas (según inciso tercero Art. 143 de la LGUC)
<input type="checkbox"/>	Libro de obras.
<input type="checkbox"/>	Copia del Plan de evacuación ingresado al cuerpo de bomberos respectivo (según inciso tercero Art. 144 LGUC).
<input type="checkbox"/>	Informe favorable del proyectista de telecomunicaciones y Registro de las mediciones de los puntos de la RIT, si corresponde.
<input type="checkbox"/>	Resolución de calificación ambiental favorable del proyecto, cuando proceda según Art. 25 bis de la Ley 19.300.
<input checked="" type="checkbox"/>	Fotocopia patente municipal al día del Arquitecto y demás profesionales que concurren con informes o nuevos antecedentes.
<input type="checkbox"/>	Certificado de inscripción vigente del Revisor Independiente, cuando proceda.
<input type="checkbox"/>	Certificado de inscripción vigente del Inspector Técnico de Obra, cuando proceda.
<input type="checkbox"/>	Certificado de inscripción vigente del Revisor de Cálculo Estructural, cuando proceda.
<input type="checkbox"/>	Documentos actualizados, cuando corresponda según inciso cuarto Art. 5.2.6. de la OGUC
<input type="checkbox"/>	Documentación que acredite la ejecución de las medidas correspondientes o boletas bancarias o póliza de seguro que garantice las acciones contenidas en el EISTU, IMIV o IVB, según corresponda.

<input type="checkbox"/>	Comprobante de pago de aporte o la ejecución o garantía de los estudios, proyectos, obras y medidas en los casos de crecimiento urbano por densificación según corresponda. (Exigible conforme al plazo establecido en el Artículo primero transitorio de la Ley N° 20.958)
<input type="checkbox"/>	Comprobante Total de Derechos Municipales en caso de haber convenio de pago.
<input type="checkbox"/>	Otros(indicar):

CERTIFICADOS	INSTALADOR O RESPONSABLE	ORG. EMISOR	N° CERTIFICADO	FECHA
<input checked="" type="checkbox"/> Certificado de dotación de agua potable y alcantarillado emitido por la empresa de servicios sanitarios o por la autoridad sanitaria, según corresponda. (*)	Gastón Fernández	Servicio Salud	2509626330	12-ene-2026
<input checked="" type="checkbox"/> Documentos a que se refieren los Art. 5.9.2. y 5.9.3. de la OGUC de instalaciones eléctricas interiores e instalaciones interiores de gas, cuando proceda.	Raúl Chocano	S.E.C	3487863 (TE1)	06-ene-2026
<input type="checkbox"/> Documentación de la instalación de ascensores o funiculares, montacargas y escaleras o rampas mecánicas, según N° 2 del Art. 5.9.5., cuando proceda.				
<input type="checkbox"/> Declaración de instalaciones eléctricas de calefacción, central de agua caliente y aire acondicionado, emitida por el instalador, cuando proceda.				
<input type="checkbox"/> Certificado de ensaye de los hormigones y otros materiales empleados en la obra, según proceda.				
<input type="checkbox"/> Certificado que señale la reposición de los pavimentos y obras de ornato existentes con anterioridad al otorgamiento del permiso, en el espacio público que enfrenta al predio. (Cuando corresponda. Ver Círculos DDU 326 y 384)				
<input type="checkbox"/> Certificado que acredite que Proyecto de edificación se encuentra registrado en el Registro de Proyectos Inmobiliarios (RPI), señalado en el decreto N° 167 de 2016, reglamento de la Ley N° 20.808 (Cuando corresponda)				

(*)En caso de haber mas de un certificado de dotación de agua potable y alcantarillado, usar espacio disponible en notas y si fuera necesario agregar hoja adicional.

PLANOS	
<input type="checkbox"/>	Planos correspondientes al proyecto de Telecomunicaciones.
<input type="checkbox"/>	Plano de evacuación, integrante del Plan de evacuación (cuando corresponda)

6 MODIFICACIONES MENORES (Art. 5.2.8. OGUC)

LISTADO DE PLANOS QUE SE REEMPLAZAN, SE AGREGAN O ELIMINAN	
PLANO N°	CONTENIDO

7 GLOSARIO:


D.F.L.: Decreto con Fuerza de Ley	IVB: Informe Vial Básico	SAG: Servicio Agrícola y Ganadero
D.S: Decreto Supremo	LGUC: Ley General de Urbanismo y Construcciones	SEREMI: Secretaría Regional Ministerial
EISTU: Estudio de Impacto Sistema Transporte Urbano	MH: Monumento Histórico	SEIM: Sistema de Evaluación de Impacto en Movilidad.
ICH: Inmueble de Conservación Histórica	MINAGRI: Ministerio de Agricultura.	ZCH: Zona de Conservación Histórica
IMIV: Informe de Mitigación de Impacto Vial	MINVU: Ministerio de Vivienda y Urbanismo	ZOIT: Zona de Interés Turístico
INE: Instituto Nacional de Estadísticas	MTT: Ministerio de Transportes y Telecomunicaciones	ZT: Zona Típica
I.P.T: Instrumento de Planificación Territorial.	OGUC: Ordenanza General de Urbanismo y Construcciones	

NOTAS: (SOLO PARA SITUACIONES ESPECIALES DEL CERTIFICADO)
- Se otorga Certificado de Recepción Definitiva, N° 08, de fecha, 16-03-2026, para el Permiso de Edificación, N° 41, de fecha 21, de agosto, 2023.

NOTAS: (SOLO PARA SITUACIONES ESPECIALES DEL CERTIFICADO)

- Se otorga Certificado de Recepción Definitiva, N° 08, de fecha, 16-03-2026, para el Permiso de Edificación, N° 41, de fecha 21, de agosto, 2023.




Manuel Martínez Salas
DIRECTOR DE OBRAS MUNICIPALES
nombre y firma

CERTIFICADO DE RECEPCIÓN DEFINITIVA DE OBRAS DE EDIFICACIÓN

OBRA NUEVA
DIRECCIÓN DE OBRAS MUNICIPALES DE :
Curarrehue

REGIÓN: DE LA ARAUCANÍA

NÚMERO DE CERTIFICADO
08
FECHA
16-mar-2026
ROL SII
161-430

VISTOS

- A) Las atribuciones emanadas del Art. 24 de la Ley Orgánica Constitucional de Municipalidades.
- B) Las disposiciones de la Ley General de Urbanismo y Construcciones en especial el Art.144, su ordenanza General, y el instrumento de planificación territorial.
- C) Las disposiciones del artículo 7° de la Ley N° 18.168, Ley General de Telecomunicaciones, tratándose de proyectos de edificación que correspondan a proyectos inmobiliarios que deban registrarse en el registro de proyectos inmobiliarios RPI.
- D) La solicitud de recepción definitiva de edificación debidamente suscrita por el propietario y arquitecto correspondiente al expediente ----- N° 09 / 18-02-2026
- E) El informe del arquitecto que señala que las obras se han ejecutado conforme al permiso aprobado, incluidas sus modificaciones.
- F) El informe del Revisor Independiente, cuando lo hubiere, que certifica que las obras de edificación se ejecutaron conforme al permiso aprobado.
- G) El informe del Inspector Técnico de Obra que señala que la obra se construyó conforme a las normas técnicas de construcción aplicables y al permiso, incluidas sus modificaciones. (cuando la obra hubiere contando con tal profesional)
- H) La Declaración Jurada del Constructor a cargo de la obra, donde afirma que las medidas de Gestión y Control de Calidad fueron aplicadas.
- I) Los antecedentes que comprenden el expediente Perm. Edificación N° 34 / 21-08-2023
- J) Los antecedentes exigidos a los Art. 5.2.5. y 5.2.6. de la Ordenanza General de Urbanismo y Construcciones.
- K) Que se da cumplimiento al Art. 70 de la LGUC de la siguiente forma, según el crecimiento urbano que genera (en el caso de proyectos que conlleven crecimiento urbano por densificación, es exigible solo a partir del plazo establecido en el Artículo primero transitorio de la Ley N° 20.956):

Crecimiento Urbano por Extensión	Crecimiento Urbano por Densificación
<input type="checkbox"/> Cesión de terrenos (*)	<input type="checkbox"/> Cesión de terrenos (**) <input type="checkbox"/> Aporte en Dinero (***) (Canceló el siguiente monto: \$ _____, según (GIM y fecha): _____) <input type="checkbox"/> Otro (especificar) _____

(*) Este caso solo puede darse en un loteo con construcción simultánea, y las cesiones se perfeccionan conforme al Art. 135 de la LGUC al momento de la Recepción definitiva de las Obras de Urbanización.
(**) En este caso las cesiones contempladas en el proyecto se perfeccionan al momento de la presente Recepción Definitiva, conforme al Art. 2.2.5. Bis de la OGUC, salvo que se trate de condominios con áreas afectas a declaratoria de utilidad pública, en cuyo caso, dichas cesiones se perfeccionarán al momento de la recepción de las obras de urbanización.
(***) El pago debe realizarse en forma previa a la recepción. En caso de recepciones parciales, el pago debe ser proporcional a la densidad de ocupación de la parte que se recibe.

RESUELVO

1. Otorgar certificado de Recepción definitiva Parcial (Total o Parcial) de la obra destinada a Casa habitación ubicada en calle/avenida/camino Curarrehue a Puente Basas Chico N° s/n Lote N° --- manzana 161 localidad o loteo Puente Basas Chico sector rural (Urbano o Rural) de conformidad a los planos y antecedentes timbrados por esta DOM que forman parte del presente certificado, que incluye edificación (es) con una superficie edificada total de 75,74 m2, y las obras de mitigación contempladas en el ----- (EISTU - IMV - IVB) que fueron ----- (Ejecutadas o Cauccionadas), según consta en ----- de fecha ----- (Documento o Tipo de Garantía)
2. Dejar constancia: Que la presente recepción se otorga amparado en las siguientes autorizaciones especiales: ----- Plazos de la autorización: ----- (Art.121, Art.122, Art.123, Art.124 de la Ley General de Urbanismo y Construcciones)
3. Antecedentes del Proyecto
NOMBRE DEL PROYECTO : Vivienda Social

3.1 DATOS DEL PROPIETARIO:

NOMBRE O RAZÓN SOCIAL DEL PROPIETARIO		R.U.T.	
Boris Lexis Neculpan Llancafilo		-----	
REPRESENTANTE LEGAL DEL PROPIETARIO		R.U.T.	
-----		-----	
DIRECCIÓN: Nombre de la vía		N°	Local/ Of/ Depto
Camino Curarrehue a Puente Basas Chico, km. 34		s/n	Puente Bs. Chico
COMUNA	CORREO ELECTRÓNICO	TELÉFONO FIJO	TELÉFONO CELULAR
Curarrehue	-----	-----	-----
PERSONERÍA DEL REPRESENTANTE LEGAL :		SE ACREDITÓ MEDIANTE <u>-----</u> DE FECHA <u>-----</u>	

3.2 INDIVIDUALIZACIÓN DE LOS PROFESIONALES

NOMBRE O RAZÓN SOCIAL de la empresa del ARQUITECTO (cuando corresponda)	R.U.T	
-----	-----	
NOMBRE DEL PROFESIONAL ARQUITECTO RESPONSABLE	R.U.T	
Tamaris Paola Roa Zambrano	[REDACTED]	
NOMBRE DEL CALCULISTA (cuando corresponda)	R.U.T	
-----	-----	
NOMBRE DEL CONSTRUCTOR	R.U.T	
Juan Carlos Morales Zúñiga	[REDACTED]	
NOMBRE DEL INSPECTOR TÉCNICO DE OBRA (cuando corresponda)	INSCRIPCIÓN REGISTRO	
-----	CATEGORÍA	N°
-----	-----	-----
NOMBRE DEL REVISOR INDEPENDIENTE (cuando corresponda)	REGISTRO	CATEGORÍA
-----	--	--
NOMBRE O RAZÓN SOCIAL DEL REVISOR DEL PROYECTO DE CÁLCULO ESTRUCTURAL (cuando corresponda)	REGISTRO	CATEGORÍA
-----	--	--
NOMBRE DEL PROFESIONAL RESPONSABLE DE LA REVISIÓN DEL PROYECTO DE CÁLCULO ESTRUCTURAL	R.U.T	
-----	--	

4 CARACTERÍSTICAS PRINCIPALES DE LA RECEPCIÓN

4.1 ANTECEDENTES DEL PERMISO

PERMISO QUE SE RECIBE	NÚMERO	FECHA	SUP.TOTAL(M2)
Vivienda social	34	21-ago-2023	75,74
MODIFICACIÓN DEL PROYECTO (*): RESOLUCIÓN N°		FECHA	
(*)En caso de haber mas de una modificación de proyecto usar espacio disponible en notas y si fuera necesario agregar hoja adicional.			
MODIFICACIONES MENORES (Art. 5.2.8. OGUC) (Especificar)			
RECEPCIÓN PARCIAL	<input checked="" type="checkbox"/> SÍ	<input type="checkbox"/> NO	
PARTE A RECIBIR	75,74 m2		Casa habitación

4.2 TIPO DE PROYECTO

<input type="checkbox"/> CONDOMINIO TIPO A	<input type="checkbox"/> CONDOMINIO TIPO B
<input type="checkbox"/> EDIFICACIONES EN LOTEOS CON CONSTRUCCIÓN SIMULTÁNEA	<input type="checkbox"/> URBANIZACIÓN RECIBIDA
<input type="checkbox"/> URBANIZACIÓN GARANTIZADA	<input type="checkbox"/> RECEPCIÓN DE URBANIZACIÓN SOLICITADA CONJUNTAMENTE

En loteos con construcción simultánea, sólo se podrán recibir edificaciones con obras de urbanización garantizadas en los casos señalados en el inciso final del artículo 129 de la Ley General de Urbanismo y Construcciones.

5 ANTECEDENTES QUE SE ADJUNTARON

(Artículos 5.2.5., 5.2.6., 5.9.3., 5.9.4., 5.9.6., y 5.9.7. de la OGUC)

DOCUMENTOS	
<input checked="" type="checkbox"/>	Informe del Arquitecto que certifique que las obras se han ejecutado conforme al permiso aprobado, incluidas sus modificaciones (según inciso segundo Art. 144 LGUC).
<input type="checkbox"/>	Informe del Revisor independiente, si lo hubiere, que certifique que las obras se han ejecutado conforme al permiso aprobado, incluidas sus modificaciones (según inciso segundo Art. 144 LGUC).
<input type="checkbox"/>	Informe del Inspector Técnico de Obras, si corresponde, que señale que las obras se ejecutaron conforme a las normas técnicas de construcción aplicables a la ejecución de la obra y al permiso de construcción aprobado, incluidas sus modificaciones. (según inciso segundo Art. 144 LGUC).
<input checked="" type="checkbox"/>	Declaración jurada simple del constructor a cargo de la obra, afirmando que las medidas de gestión y de control de calidad fueron aplicadas (según inciso tercero Art. 143 de la LGUC)
<input type="checkbox"/>	Libro de obras.
<input type="checkbox"/>	Copia del Plan de evacuación ingresado al cuerpo de bomberos respectivo (según inciso tercero Art. 144 LGUC).
<input type="checkbox"/>	Informe favorable del proyectista de telecomunicaciones y Registro de las mediciones de los puntos de la RIT, si corresponde.
<input type="checkbox"/>	Resolución de calificación ambiental favorable del proyecto, cuando proceda según Art. 25 bis de la Ley 19.300.
<input checked="" type="checkbox"/>	Fotocopia patente municipal al día del Arquitecto y demás profesionales que concurren con informes o nuevos antecedentes.
<input type="checkbox"/>	Certificado de inscripción vigente del Revisor Independiente, cuando proceda.
<input type="checkbox"/>	Certificado de inscripción vigente del Inspector Técnico de Obra, cuando proceda.
<input type="checkbox"/>	Certificado de inscripción vigente del Revisor de Cálculo Estructural, cuando proceda.
<input type="checkbox"/>	Documentos actualizados, cuando corresponda según inciso cuarto Art. 5.2.6. de la OGUC
<input type="checkbox"/>	Documentación que acredite la ejecución de las medidas correspondientes o boletas bancarias o póliza de seguro que garantice las acciones contenidas en el EISTU, IMIV o IVB, según corresponda.

<input type="checkbox"/>	Comprobante de pago de aporte o la ejecución o garantía de los estudios, proyectos, obras y medidas en los casos de crecimiento urbano por densificación según corresponda. (Exigible conforme al plazo establecido en el Artículo primero transitorio de la Ley N° 20.958)
<input type="checkbox"/>	Comprobante Total de Derechos Municipales en caso de haber convenio de pago.
<input type="checkbox"/>	Otros (indicar):

CERTIFICADOS		INSTALADOR O RESPONSABLE	ORG. EMISOR	N° CERTIFICADO	FECHA
<input checked="" type="checkbox"/>	Certificado de dotación de agua potable y alcantarillado emitido por la empresa de servicios sanitarios o por la autoridad sanitaria, según corresponda. (*)	Gastón Fernández	Servicio Salud	2509626288	12-ene-2026
<input checked="" type="checkbox"/>	Documentos a que se refieren los Art. 5.9.2. y 5.9.3. de la OGUC de instalaciones eléctricas interiores e instalaciones interiores de gas, cuando proceda.	Raúl Chocano	S.E.C	3487855 (TE1)	06-ene-2026
<input type="checkbox"/>	Documentación de la instalación de ascensores o funiculares, montacargas y escaleras o rampas mecánicas, según N° 2 del Art. 5.9.5., cuando proceda.				
<input type="checkbox"/>	Declaración de instalaciones eléctricas de calefacción, central de agua caliente y aire acondicionado, emitida por el instalador, cuando proceda.				
<input type="checkbox"/>	Certificado de ensayo de los hormigones y otros materiales empleados en la obra, según proceda.				
<input type="checkbox"/>	Certificado que señale la reposición de los pavimentos y obras de ornato existentes con anterioridad al otorgamiento del permiso, en el espacio público que enfrenta al predio. (Cuando corresponda. Ver Circulares DDU 326 y 384)				
<input type="checkbox"/>	Certificado que acredite que Proyecto de edificación se encuentra registrado en el Registro de Proyectos Inmobiliarios (RPI), señalado en el decreto N° 167 de 2016, reglamento de la Ley N° 20.808 (Cuando corresponda)				

(*)En caso de haber mas de un certificado de dotación de agua potable y alcantarillado, usar espacio disponible en notas y si fuera necesario agregar hoja adicional.

PLANOS	
<input type="checkbox"/>	Planos correspondientes al proyecto de Telecomunicaciones.
<input type="checkbox"/>	Plano de evacuación, integrante del Plan de evacuación (cuando corresponda)

6 MODIFICACIONES MENORES (Art. 5.2.8. OGUC)

LISTADO DE PLANOS QUE SE REEMPLAZAN, SE AGREGAN O ELIMINAN	
PLANO N°	CONTENIDO

7 GLOSARIO:


D.F.L.: Decreto con Fuerza de Ley	IVB: Informe Vial Básico	SAG: Servicio Agrícola y Ganadero
D.S: Decreto Supremo	LGUC: Ley General de Urbanismo y Construcciones	SEREMI: Secretaría Regional Ministerial
EISTU: Estudio de Impacto Sistema Transporte Urbano	MH: Monumento Histórico	SEM: Sistema de Evaluación de Impacto en Movilidad.
ICH: Inmueble de Conservación Histórica	MINAGRI: Ministerio de Agricultura.	ZCH: Zona de Conservación Histórica
IMIV: Informe de Mitigación de Impacto Vial	MINVU: Ministerio de Vivienda y Urbanismo	ZOIT: Zona de Interés Turístico
INE: Instituto Nacional de Estadísticas	MTT: Ministerio de Transportes y Telecomunicaciones	ZT: Zona Típica
I.P.T: Instrumento de Planificación Territorial.	OGUC: Ordenanza General de Urbanismo y Construcciones	

NOTAS: (SOLO PARA SITUACIONES ESPECIALES DEL CERTIFICADO)
- Se otorga Certificado de Recepción Definitiva, N° 08, de fecha, 16-03-2026, para el Permiso de Edificación, N° 34, de fecha 21, de agosto, 2023.

NOTAS: (SOLO PARA SITUACIONES ESPECIALES DEL CERTIFICADO)

- Se otorga Certificado de Recepción Definitiva, N° 08, de fecha, 16-03-2026, para el Permiso de Edificación, N° 34, de fecha 21. de agosto, 2023.




Manuel Martínez Salas
DIRECTOR DE OBRAS MUNICIPALES
nombre y firma

CERTIFICADO DE RECEPCIÓN DEFINITIVA DE OBRAS DE EDIFICACIÓN

OBRA NUEVA
DIRECCIÓN DE OBRAS MUNICIPALES DE :
Curarrehue

REGIÓN: DE LA ARAUCANÍA

NÚMERO DE CERTIFICADO
09
FECHA
16-mar-2026
ROL SII
155-086

VISTOS

- A) Las atribuciones emanadas del Art. 24 de la Ley Orgánica Constitucional de Municipalidades.
- B) Las disposiciones de la Ley General de Urbanismo y Construcciones en especial el Art.144, su ordenanza General, y el instrumento de planificación territorial.
- C) Las disposiciones del artículo 7° de la Ley N° 18.166, Ley General de Telecomunicaciones, tratándose de proyectos de edificación que correspondan a proyectos inmobiliarios que deban registrarse en el registro de proyectos inmobiliarios RPI.
- D) La solicitud de recepción definitiva de edificación debidamente suscrita por el propietario y arquitecto correspondiente al expediente N° 10 / 18-02-2026
- E) El informe del arquitecto que señala que las obras se han ejecutado conforme al permiso aprobado, incluidas sus modificaciones.
- F) El informe del Revisor Independiente, cuando lo hubiere, que certifica que las obras de edificación se ejecutaron conforme al permiso aprobado.
- G) El informe del Inspector Técnico de Obra que señala que la obra se construyó conforme a las normas técnicas de construcción aplicables y al permiso, incluidas sus modificaciones. (cuando la obra hubiere contando con tal profesional)
- H) La Declaración Jurada del Constructor a cargo de la obra, donde afirma que las medidas de Gestión y Control de Calidad fueron aplicadas.
- I) Los antecedentes que comprenden el expediente Perm. Edificación N° 36 / 21-08-2023
- J) Los antecedentes exigidos a los Art. 5.2.5. y 5.2.6. de la Ordenanza General de Urbanismo y Construcciones.
- K) Que se da cumplimiento al Art. 70 de la LGUC de la siguiente forma, según el crecimiento urbano que genera (en el caso de proyectos que conlleven crecimiento urbano por densificación, es exigible solo a partir del plazo establecido en el Artículo primero transitorio de la Ley N° 20.958):

Crecimiento Urbano por Extensión	Crecimiento Urbano por Densificación
<input type="checkbox"/> Cesión de terrenos (*)	<input type="checkbox"/> Cesión de terrenos (**)
	<input type="checkbox"/> Aporte en Dinero (***) (Canceló el siguiente monto: \$ _____, según (GIM y fecha): _____)
	<input type="checkbox"/> Otro (especificar) _____

(*) Este caso solo puede darse en un loteo con construcción simultánea, y las cesiones se perfeccionan conforme al Art. 135 de la LGUC al momento de la Recepción definitiva de las Obras de Urbanización.
 (**) En este caso las cesiones contempladas en el proyecto se perfeccionan al momento de la presente Recepción Definitiva, conforme al Art. 2.2.5. Bis de la OGUC, salvo que se trate de condominios con áreas afectas a declaratoria de utilidad pública, en cuyo caso, dichas cesiones se perfeccionarán al momento de la recepción de las obras de urbanización.
 (***) El pago debe realizarse en forma previa a la recepción. En caso de recepciones parciales, el pago debe ser proporcional a la densidad de ocupación de la parte que se recibe.

RESUELVO

1. Otorgar certificado de Recepción definitiva Total de la obra destinada a Casa habitación ubicada en calle/avenida/camino Curarrehue - Angostura N° s/n Lote N° manzana 155 localidad o loteo Angostura sector rural de conformidad a los planos y antecedentes timbrados por esta DOM que forman parte del presente certificado, que incluye edificación (es) con una superficie edificada total de 89,61 m2, y las obras de mitigación contempladas en el que fueron , según consta en de fecha
(EISTU - IMIV - IVB) (Ejecutadas o Cautiionadas) (Documento o Tipo de Garantía)
2. Dejar constancia: Que la presente recepción se otorga amparado en las siguientes autorizaciones especiales: Plazos de la autorización:
(Art.121, Art.122, Art.123 Art.124 de la Ley General de Urbanismo y Construcciones)
3. Antecedentes del Proyecto
 NOMBRE DEL PROYECTO: Vivienda Social

3.1 DATOS DEL PROPIETARIO:

NOMBRE O RAZÓN SOCIAL DEL PROPIETARIO		R.U.T.	
Carolina Beatriz Nuñez Relamales		[REDACTED]	
REPRESENTANTE LEGAL DEL PROPIETARIO		R.U.T.	
-----		-----	
DIRECCIÓN: Nombre de la vía	N°	Local/ Of/ Deplo	Localidad
Camino Curarrehue a la Angostura, km. 6	s/n		Angostura
COMUNA	CORREO ELECTRÓNICO	TELÉFONO FIJO	TELÉFONO CELULAR
Curarrehue	-----	-----	-----
PERSONERÍA DEL REPRESENTANTE LEGAL :	SE ACREDITÓ MEDIANTE _____ DE FECHA _____		

3.2 INDIVIDUALIZACIÓN DE LOS PROFESIONALES

NOMBRE O RAZÓN SOCIAL de la empresa del ARQUITECTO (cuando corresponda)	R.U.T	
-----	-----	
NOMBRE DEL PROFESIONAL ARQUITECTO RESPONSABLE	R.U.T	
Tamaris Paola Roa Zambrano	[REDACTED]	
NOMBRE DEL CALCULISTA (cuando corresponda)	R.U.T	
-----	-----	
NOMBRE DEL CONSTRUCTOR	R.U.T	
Juan Carlos Morales Zúñiga	[REDACTED]	
NOMBRE DEL INSPECTOR TÉCNICO DE OBRA (cuando corresponda)	INSCRIPCIÓN REGISTRO	
-----	CATEGORÍA	N°
-----	-----	-----
NOMBRE DEL REVISOR INDEPENDIENTE (cuando corresponda)	REGISTRO	CATEGORÍA
-----	--	--
NOMBRE O RAZÓN SOCIAL DEL REVISOR DEL PROYECTO DE CALCULO ESTRUCTURAL (cuando corresponda)	REGISTRO	CATEGORÍA
-----	--	--
NOMBRE DEL PROFESIONAL RESPONSABLE DE LA REVISIÓN DEL PROYECTO DE CÁLCULO ESTRUCTURAL	R.U.T	
-----	--	

4 CARACTERÍSTICAS PRINCIPALES DE LA RECEPCIÓN

4.1 ANTECEDENTES DEL PERMISO

PERMISO QUE SE RECIBE	NÚMERO	FECHA	SUP.TOTAL(M2)
Vivienda social	36	21-ago-2023	89,61
MODIFICACIÓN DEL PROYECTO (*): RESOLUCIÓN N°		FECHA	
(*)En caso de haber mas de una modificación de proyecto usar espacio disponible en notas y si fuera necesario agregar hoja adicional.			
MODIFICACIONES MENORES (Art. 5.2.8. OGUC) (Especificar)			
RECEPCIÓN PARCIAL	<input checked="" type="checkbox"/> SI	<input type="checkbox"/> NO	
PARTE A RECIBIR	SUPERFICIE		DESTINO
	89,61 m2		Casa habitación

4.2 TIPO DE PROYECTO

<input type="checkbox"/> CONDOMINIO TIPO A		<input type="checkbox"/> CONDOMINIO TIPO B	
<input type="checkbox"/> EDIFICACIONES EN LOTEOS CON CONSTRUCCIÓN SIMULTÁNEA	<input type="checkbox"/> URBANIZACIÓN RECIBIDA	<input type="checkbox"/> URBANIZACIÓN GARANTIZADA	<input type="checkbox"/> RECEPCIÓN DE URBANIZACIÓN SOLICITADA CONJUNTAMENTE

En loteos con construcción simultánea, sólo se podrán recibir edificaciones con obras de urbanización garantizadas en los casos señalados en el inciso final del artículo 129 de la Ley General de Urbanismo y Construcciones.

5 ANTECEDENTES QUE SE ADJUNTARON

(Artículos 5.2.5., 5.2.6., 5.9.3., 5.9.4., 5.9.6., y 5.9.7. de la OGUC)

DOCUMENTOS	
<input checked="" type="checkbox"/>	Informe del Arquitecto que certifique que las obras se han ejecutado conforme al permiso aprobado, incluidas sus modificaciones (según inciso segundo Art. 144 LGUC).
<input type="checkbox"/>	Informe del Revisor independiente, si lo hubiere, que certifique que las obras se han ejecutado conforme al permiso aprobado, incluidas sus modificaciones (según inciso segundo Art. 144 LGUC).
<input type="checkbox"/>	Informe del Inspector Técnico de Obras, si corresponda, que señale que las obras se ejecutaron conforme a las normas técnicas de construcción aplicables a la ejecución de la obra y al permiso de construcción aprobado, incluidas sus modificaciones. (según inciso segundo Art. 144 LGUC).
<input checked="" type="checkbox"/>	Declaración jurada simple del constructor a cargo de la obra, afirmando que las medidas de gestión y de control de calidad fueron aplicadas (según inciso tercero Art. 143 de la LGUC)
<input type="checkbox"/>	Libro de obras.
<input type="checkbox"/>	Copia del Plan de evacuación ingresado al cuerpo de bomberos respectivo (según inciso tercero Art. 144 LGUC).
<input type="checkbox"/>	Informe favorable del proyectista de telecomunicaciones y Registro de las mediciones de los puntos de la RIT, si corresponda.
<input type="checkbox"/>	Resolución de calificación ambiental favorable del proyecto, cuando proceda según Art. 25 bis de la Ley 19.300.
<input checked="" type="checkbox"/>	Fotocopia patente municipal al día del Arquitecto y demás profesionales que concurren con informes o nuevos antecedentes.
<input type="checkbox"/>	Certificado de inscripción vigente del Revisor Independiente, cuando proceda.
<input type="checkbox"/>	Certificado de inscripción vigente del Inspector Técnico de Obra, cuando proceda.
<input type="checkbox"/>	Certificado de inscripción vigente del Revisor de Cálculo Estructural, cuando proceda.
<input type="checkbox"/>	Documentos actualizados, cuando corresponda según inciso cuarto Art. 5.2.6. de la OGUC
<input type="checkbox"/>	Documentación que acredite la ejecución de las medidas correspondientes o boletas bancarias o póliza de seguro que garantice las acciones contenidas en el EISTU, IMIV o IVB, según corresponda.

<input type="checkbox"/>	Comprobante de pago de aporte o la ejecución o garantía de los estudios, proyectos, obras y medidas en los casos de crecimiento urbano por densificación según corresponda. (Exigible conforme al plazo establecido en el Artículo primero transitorio de la Ley N° 20.956)
<input type="checkbox"/>	Comprobante Total de Derechos Municipales en caso de haber convenio de pago.
<input type="checkbox"/>	Otros(indicar):

CERTIFICADOS	INSTALADOR O RESPONSABLE	ORG. EMISOR	N° CERTIFICADO	FECHA
<input checked="" type="checkbox"/> Certificado de dotación de agua potable y alcantarillado emitido por la empresa de servicios sanitarios o por la autoridad sanitaria, según corresponda. (*)	Gastón Fernández	Servicio Salud	2509626277	12-ene-2026
<input checked="" type="checkbox"/> Documentos a que se refieren los Art. 5.9.2. y 5.9.3. de la OGUC de instalaciones eléctricas interiores e instalaciones interiores de gas, cuando proceda.	Raúl Chocano	S.E.C	3487844 (TE1)	06-ene-2026
<input type="checkbox"/> Documentación de la instalación de ascensores o funiculares, montacargas y escaleras o rampas mecánicas, según N° 2 del Art. 5.9.5., cuando proceda.				
<input type="checkbox"/> Declaración de instancias eléctricas de calefacción, central de agua caliente y aire acondicionado, emitida por el instalador, cuando proceda.				
<input type="checkbox"/> Certificado de ensayo de los hormigones y otros materiales empleados en la obra, según proceda.				
<input type="checkbox"/> Certificado que señale la reposición de los pavimentos y obras de ornato existentes con anterioridad al otorgamiento del permiso, en el espacio público que enfrenta al predio. (Cuando corresponda. Ver Circulares DDU 326 y 354)				
<input type="checkbox"/> Certificado que acredite que Proyecto de edificación se encuentra registrado en el Registro de Proyectos Inmobiliarios (RPI), señalado en el decreto N° 167 de 2016, reglamento de la Ley N° 20.808 (Cuando corresponda)				

(*)En caso de haber mas de un certificado de dotación de agua potable y alcantarillado, usar espacio disponible en notas y si fuera necesario agregar hoja adicional.

PLANOS	
<input type="checkbox"/>	Planos correspondientes al proyecto de Telecomunicaciones.
<input type="checkbox"/>	Plano de evacuación, integrante del Plan de evacuación (cuando corresponda)

6 MODIFICACIONES MENORES (Art. 5.2.8. OGUC)

LISTADO DE PLANOS QUE SE REEMPLAZAN, SE AGREGAN O ELIMINAN	
PLANO N°	CONTENIDO

7 GLOSARIO:

- | | | |
|---|---|--|
| D.F.L.: Decreto con Fuerza de Ley | IVB: Informe Vial Básico | SAG: Servicio Agrícola y Ganadero |
| D.S: Decreto Supremo | LGUC: Ley General de Urbanismo y Construcciones | SEREMI: Secretaría Regional Ministerial |
| EISTU: Estudio de Impacto Sistema Transporte Urbano | MH: Monumento Histórico | SEIM: Sistema de Evaluación de Impacto en Movilidad. |
| ICH: Inmueble de Conservación Histórica | MINAGRI: Ministerio de Agricultura. | ZCH: Zona de Conservación Histórica |
| IMIV: Informe de Mitigación de Impacto Vial | MINVU: Ministerio de Vivienda y Urbanismo | ZOIT: Zona de Interés Turístico |
| INE: Instituto Nacional de Estadísticas | MTT: Ministerio de Transportes y Telecomunicaciones | ZT: Zona Típica |
| I.P.T: Instrumento de Planificación Territorial. | OGUC: Ordenanza General de Urbanismo y Construcciones | |

<p>NOTAS: (SOLO PARA SITUACIONES ESPECIALES DEL CERTIFICADO)</p> <p>- Se otorga Certificado de Recepción Definitiva, N° 09, de fecha, 16-03-2026, para el Permiso de Edificación, N° 36, de fecha 21, de agosto, 2023.</p>

NOTAS: (SOLO PARA SITUACIONES ESPECIALES DEL CERTIFICADO)

- Se otorga Certificado de Recepción Definitiva, N° 09, de fecha, 16-03-2026, para el Permiso de Edificación, N° 36, de fecha 21, de agosto, 2023.



Manuel Martínez Salas
DIRECTOR DE OBRAS MUNICIPALES
nombre y firma

CERTIFICADO DE RECEPCIÓN DEFINITIVA DE OBRAS DE EDIFICACIÓN

OBRA NUEVA
DIRECCIÓN DE OBRAS MUNICIPALES DE :
Curarrehue
REGIÓN: DE LA ARAUCANÍA

NÚMERO DE CERTIFICADO
10
FECHA
16-mar-2026
ROL SII
154-245

VISTOS

- A) Las atribuciones emanadas del Art. 24 de la Ley Orgánica Constitucional de Municipalidades.
- B) Las disposiciones de la Ley General de Urbanismo y Construcciones en especial el Art.144, su ordenanza General, y el instrumento de planificación territorial.
- C) Las disposiciones del artículo 7° de la Ley N° 18.166, Ley General de Telecomunicaciones, tratándose de proyectos de edificación que correspondan a proyectos inmobiliarios que deban registrarse en el registro de proyectos inmobiliarios RPI.
- D) La solicitud de recepción definitiva de edificación debidamente suscrita por el propietario y arquitecto correspondiente al expediente N° 11 / 18-02-2026
- E) El informe del arquitecto que señala que las obras se han ejecutado conforme al permiso aprobado, incluidas sus modificaciones.
- F) El informe del Revisor Independiente, cuando lo hubiere, que certifica que las obras de edificación se ejecutaron conforme al permiso aprobado.
- G) El informe del Inspector Técnico de Obra que señala que la obra se construyó conforme a las normas técnicas de construcción aplicables y al permiso, incluidas sus modificaciones. (cuando la obra hubiere contando con tal profesional)
- H) La Declaración Jurada del Constructor a cargo de la obra, donde afirma que las medidas de Gestión y Control de Calidad fueron aplicadas.
- I) Los antecedentes que comprenden el expediente Perm. Edificación N° 38 / 21-08-2023
- J) Los antecedentes exigidos a los Art. 5.2.5. y 5.2.6. de la Ordenanza General de Urbanismo y Construcciones.
- K) Que se da cumplimiento al Art. 70 de la LGUC de la siguiente forma, según el crecimiento urbano que genera (en el caso de proyectos que conlleven crecimiento urbano por densificación, es exigible solo a partir del plazo establecido en el Artículo primero transitorio de la Ley N° 20.956):

Crecimiento Urbano por Extensión	Crecimiento Urbano por Densificación
<input type="checkbox"/> Cesión de terrenos (*)	<input type="checkbox"/> Cesión de terrenos (**) <input type="checkbox"/> Aporte en Dinero (***). (Cancele el siguiente monto: \$ _____, según (GIM y fecha): _____) <input type="checkbox"/> Otro (especificar) _____

(*) Este caso solo puede darse en un loteo con construcción simultánea, y las cesiones se perfeccionan conforme al Art. 135 de la LGUC al momento de la Recepción definitiva de las Obras de Urbanización.
 (**) En este caso las cesiones contempladas en el proyecto se perfeccionan al momento de la presente Recepción Definitiva, conforme al Art. 2.2.5. Bis de la OGUC, salvo que se trate de condominios con áreas afectas a declaratoria de utilidad pública, en cuyo caso, dichas cesiones se perfeccionarán al momento de la recepción de las obras de urbanización.
 (***) El pago debe realizarse en forma previa a la recepción. En caso de recepciones parciales, el pago debe ser proporcional a la densidad de ocupación de la parte que se recibe.

RESUELVO

- Otorgar certificado de Recepción definitiva Parcial de la obra destinada a Casa habitación (Total o Parcial)
 ubicada en calle/avenida/camino Curarrehue a Santa Elena N° s/n
 Lote N° --- manzana 154 localidad o loteo Santa Elena
 sector rural de conformidad a los planos y antecedentes timbrados por esta DOM que forman parte del presente certificado, que incluye edificación (es) con una superficie edificada total de 75,74 m2, y las obras de mitigación contempladas en el --- que fueron ---, según consta en --- (EISTU - IMIV - IVE) --- (Ejecutadas o Cauionadas)
 de fecha --- (Documento o Tipo de Garantía)
- Dejar constancia: Que la presente recepción se otorga amparado en las siguientes autorizaciones especiales: ---
 Plazos de la autorización: --- (Art.121, Art.122, Art.123 Art.124 de la Ley General de Urbanismo y Construcciones)

3 Antecedentes del Proyecto

NOMBRE DEL PROYECTO : Vivienda Social

3.1 DATOS DEL PROPIETARIO:

NOMBRE O RAZÓN SOCIAL DEL PROPIETARIO		R.U.T.	
Natalia Andrea Rivera Collinao		[REDACTED]	
REPRESENTANTE LEGAL DEL PROPIETARIO		R.U.T.	
-----		-----	
DIRECCIÓN: Nombre de la vía		N°	Local/ Of/ Depto
Camino Curarrehue a Santa Elena, km. 15		s/n	Santa Elena
COMUNA	CORREO ELECTRÓNICO	TELÉFONO FIJO	TELÉFONO CELULAR
Curarrehue	-----	-----	-----
PERSONERÍA DEL REPRESENTANTE LEGAL :		SE ACREDITÓ MEDIANTE _____ DE FECHA _____	

3.2 INDIVIDUALIZACIÓN DE LOS PROFESIONALES

NOMBRE O RAZÓN SOCIAL de la empresa del ARQUITECTO (cuando corresponda)	R.U.T	
-----	-----	
NOMBRE DEL PROFESIONAL ARQUITECTO RESPONSABLE	R.U.T	
Tamaris Paola Roa Zambrano	[REDACTED]	
NOMBRE DEL CALCULISTA (cuando corresponda)	R.U.T	
-----	-----	
NOMBRE DEL CONSTRUCTOR	R.U.T	
Juan Carlos Morales Zúñiga	[REDACTED]	
NOMBRE DEL INSPECTOR TÉCNICO DE OBRA (cuando corresponda)	INSCRIPCIÓN REGISTRO	
-----	CATEGORÍA	N°
NOMBRE DEL REVISOR INDEPENDIENTE (cuando corresponda)	REGISTRO	CATEGORÍA
-----	--	--
NOMBRE O RAZÓN SOCIAL DEL REVISOR DEL PROYECTO DE CALCULO ESTRUCTURAL (cuando corresponda)	REGISTRO	CATEGORÍA
-----	--	--
NOMBRE DEL PROFESIONAL RESPONSABLE DE LA REVISIÓN DEL PROYECTO DE CÁLCULO ESTRUCTURAL	R.U.T	
-----	--	

4 CARACTERÍSTICAS PRINCIPALES DE LA RECEPCIÓN

4.1 ANTECEDENTES DEL PERMISO

PERMISO QUE SE RECIBE	NÚMERO	FECHA	SUP.TOTAL(M2)
Vivienda social	38	21-ago-2023	75,74
MODIFICACIÓN DEL PROYECTO (*): RESOLUCIÓN N°		FECHA	
(*)En caso de haber más de una modificación de proyecto usar espacio disponible en notas y si fuera necesario agregar hoja adicional.			
MODIFICACIONES MENORES (Art. 5.2.8. OGUC) (Especificar)			
RECEPCIÓN PARCIAL	<input checked="" type="checkbox"/> SÍ	<input type="checkbox"/> NO	
PARTE A RECIBIR	75,74 m2		Casa habitación

4.2 TIPO DE PROYECTO

<input type="checkbox"/> CONDOMINIO TIPO A		<input type="checkbox"/> CONDOMINIO TIPO B	
<input type="checkbox"/> EDIFICACIONES EN LOTEOS CON CONSTRUCCIÓN SIMULTÁNEA	<input type="checkbox"/> URBANIZACIÓN RECIBIDA	<input type="checkbox"/> URBANIZACIÓN GARANTIZADA	<input type="checkbox"/> RECEPCIÓN DE URBANIZACIÓN SOLICITADA CONJUNTAMENTE
En lotes con construcción simultánea, sólo se podrán recibir edificaciones con obras de urbanización garantizadas en los casos señalados en el inciso final del artículo 129 de la Ley General de Urbanismo y Construcciones.			

5 ANTECEDENTES QUE SE ADJUNTARON

(Artículos 5.2.5., 5.2.6., 5.9.3., 5.9.4., 5.9.6., y 5.9.7. de la OGUC)

DOCUMENTOS	
<input checked="" type="checkbox"/>	Informe del Arquitecto que certifique que las obras se han ejecutado conforme al permiso aprobado, incluidas sus modificaciones (según inciso segundo Art. 144 LGUC).
<input type="checkbox"/>	Informe del Revisor Independiente, si lo hubiere, que certifique que las obras se han ejecutado conforme al permiso aprobado, incluidas sus modificaciones (según inciso segundo Art. 144 LGUC).
<input type="checkbox"/>	Informe del Inspector Técnico de Obras, si correspondiere, que señale que las obras se ejecutaron conforme a las normas técnicas de construcción aplicables a la ejecución de la obra y al permiso de construcción aprobado, incluidas sus modificaciones. (según inciso segundo Art. 144 LGUC).
<input checked="" type="checkbox"/>	Declaración jurada simple del constructor a cargo de la obra, afirmando que las medidas de gestión y de control de calidad fueron aplicadas (según inciso tercero Art. 143 de la LGUC)
<input type="checkbox"/>	Libro de obras.
<input type="checkbox"/>	Copia del Plan de evacuación ingresado al cuerpo de bomberos respectivo (según inciso tercero Art. 144 LGUC).
<input type="checkbox"/>	Informe favorable del proyectista de telecomunicaciones y Registro de las mediciones de los puntos de la RIT, si correspondiere.
<input type="checkbox"/>	Resolución de calificación ambiental favorable del proyecto, cuando proceda según Art. 25 bis de la Ley 19.300.
<input checked="" type="checkbox"/>	Fotocopia patente municipal al día del Arquitecto y demás profesionales que concurren con informes o nuevos antecedentes.
<input type="checkbox"/>	Certificado de inscripción vigente del Revisor Independiente, cuando proceda.
<input type="checkbox"/>	Certificado de inscripción vigente del Inspector Técnico de Obra, cuando proceda.
<input type="checkbox"/>	Certificado de inscripción vigente del Revisor de Cálculo Estructural, cuando proceda.
<input type="checkbox"/>	Documentos actualizados, cuando correspondiere según inciso cuarto Art. 5.2.8. de la OGUC
<input type="checkbox"/>	Documentación que acredite la ejecución de las medidas correspondientes o boletas bancarias o póliza de seguro que garantice las acciones contenidas en el EISTU, IMIV o IVB, según correspondiere.

<input type="checkbox"/>	Comprobante de pago de aporte o la ejecución o garantía de los estudios, proyectos, obras y medidas en los casos de crecimiento urbano por densificación según corresponda. (Exigible conforme al plazo establecido en el Artículo primero transitorio de la Ley N° 20.958)
<input type="checkbox"/>	Comprobante Total de Derechos Municipales en caso de haber convenio de pago.
<input type="checkbox"/>	Otros (indicar):

CERTIFICADOS		INSTALADOR O RESPONSABLE	ORG. EMISOR	N° CERTIFICADO	FECHA
<input checked="" type="checkbox"/>	Certificado de dotación de agua potable y alcantarillado emitido por la empresa de servicios sanitarios o por la autoridad sanitaria, según corresponda. (*)	Gastón Fernández	Servicio Salud	2509626311	12-ene-2026
<input checked="" type="checkbox"/>	Documentos a que se refieren los Art. 5.9.2. y 5.9.3. de la OGUC de instalaciones eléctricas interiores o instalaciones interiores de gas, cuando proceda.	Raúl Chocano	S.E.C	3487847 (TE1)	06-ene-2026
<input type="checkbox"/>	Documentación de la instalación de ascensores o funiculares, montacargas y escaleras o rampas mecánicas, según N° 2 del Art. 5.9.5., cuando proceda.				
<input type="checkbox"/>	Declaración de instalaciones eléctricas de calefacción, central de agua caliente y aire acondicionado, emitida por el instalador, cuando proceda.				
<input type="checkbox"/>	Certificado de ensayo de los hormigones y otros materiales empleados en la obra, según proceda.				
<input type="checkbox"/>	Certificado que señale la reposición de los pavimentos y obras de ornato existentes con anterioridad al otorgamiento del permiso, en el espacio público que enfrenta al predio. (Cuando corresponda. Ver Circulares DDU 326 y 364)				
<input type="checkbox"/>	Certificado que acredite que Proyecto de edificación se encuentra registrado en el Registro de Proyectos Inmobiliarios (RPI), señalado en el decreto N° 167 de 2016, reglamento de la Ley N° 20.806 (Cuando corresponda)				

(*)En caso de haber mas de un certificado de dotación de agua potable y alcantarillado, usar espacio disponible en notas y si fuera necesario agregar hoja adicional.

PLANOS	
<input type="checkbox"/>	Planos correspondientes al proyecto de Telecomunicaciones.
<input type="checkbox"/>	Plano de evacuación, integrante del Plan de evacuación (cuando corresponda)

6 MODIFICACIONES MENORES (Art. 5.2.8. OGUC)

LISTADO DE PLANOS QUE SE REEMPLAZAN, SE AGREGAN O ELIMINAN	
PLANO N°	CONTENIDO

7 GLOSARIO:


D.F.L.: Decreto con Fuerza de Ley	IVB: Informe Vial Básico	SAG: Servicio Agrícola y Ganadero
D.S: Decreto Supremo	LGUC: Ley General de Urbanismo y Construcciones	SEREMI: Secretaría Regional Ministerial
EISTU: Estudio de Impacto Sistema Transporte Urbano	MH: Monumento Histórico	SEIM: Sistema de Evaluación de Impacto en Movilidad.
ICH: Inmueble de Conservación Histórica	MINAGRI: Ministerio de Agricultura.	ZCH: Zona de Conservación Histórica
IMIV: Informe de Mitigación de Impacto Vial	MINVU: Ministerio de Vivienda y Urbanismo	ZOIT: Zona de Interés Turístico
INE: Instituto Nacional de Estadísticas	MTT: Ministerio de Transportes y Telecomunicaciones	ZT: Zona Típica
I.P.T: Instrumento de Planificación Territorial.	OGUC: Ordenanza General de Urbanismo y Construcciones	

<p>NOTAS: (SOLO PARA SITUACIONES ESPECIALES DEL CERTIFICADO)</p> <p>- Se otorga Certificado de Recepción Definitiva, N° 10, de fecha, 16-03-2026, para el Permiso de Edificación, N° 38, de fecha 21, de agosto, 2023.</p>

NOTAS: (SOLO PARA SITUACIONES ESPECIALES DEL CERTIFICADO)

- Se otorga Certificado de Recepción Definitiva, N° 10, de fecha, 16-03-2026, para el Permiso de Edificación, N° 38, de fecha 21, de agosto, 2023.




Manuel Martínez Salas
DIRECTOR DE OBRAS MUNICIPALES
nombre y firma

CERTIFICADO DE RECEPCIÓN DEFINITIVA DE OBRAS DE EDIFICACIÓN

OBRA NUEVA
DIRECCIÓN DE OBRAS MUNICIPALES DE :
Curarrehue
REGIÓN: DE LA ARAUCANÍA

NÚMERO DE CERTIFICADO
11
FECHA
16-mar-2026
ROL SII
154-345

VISTOS

- A) Las atribuciones emanadas del Art. 24 de la Ley Orgánica Constitucional de Municipalidades.
- B) Las disposiciones de la Ley General de Urbanismo y Construcciones en especial el Art.144, su ordenanza General, y el instrumento de planificación territorial.
- C) Las disposiciones del artículo 7° de la Ley N° 16.166, Ley General de Telecomunicaciones, tratándose de proyectos de edificación que correspondan a proyectos inmobiliarios que deban registrarse en el registro de proyectos inmobiliarios RPI.
- D) La solicitud de recepción definitiva de edificación debidamente suscrita por el propietario y arquitecto correspondiente al expediente N° 12 / 18-02-2026
- E) El informe del arquitecto que señala que las obras se han ejecutado conforme al permiso aprobado, incluidas sus modificaciones.
- F) El informe del Revisor Independiente, cuando lo hubiere, que certifica que las obras de edificación se ejecutaron conforme al permiso aprobado.
- G) El informe del Inspector Técnico de Obra que señala que la obra se construyó conforme a las normas técnicas de construcción aplicables y al permiso, incluidas sus modificaciones. (cuando la obra hubiere contando con tal profesional)
- H) La Declaración Jurada del Constructor a cargo de la obra, donde afirma que las medidas de Gestión y Control de Calidad fueron aplicadas.
- I) Los antecedentes que comprenden el expediente Perm. Edificación N° 39 / 21-08-2023
- J) Los antecedentes exigidos a los Art. 5.2.5. y 5.2.6. de la Ordenanza General de Urbanismo y Construcciones.
- K) Que se da cumplimiento al Art. 70 de la LGUC de la siguiente forma, según el crecimiento urbano que genera (en el caso de proyectos que conlleven crecimiento urbano por densificación, es exigible solo a partir del plazo establecido en el Artículo primero transitorio de la Ley N° 20.956):

Crecimiento Urbano por Extensión	Crecimiento Urbano por Densificación
<input type="checkbox"/> Cesión de terrenos (*)	<input type="checkbox"/> Cesión de terrenos (**)
	<input type="checkbox"/> Aporte en Dinero (***) (Canceló el siguiente monto: \$ _____, según (GIM y fecha): _____)
	<input type="checkbox"/> Otro (especificar) _____

(*) Este caso solo puede darse en un loteo con construcción simultánea, y las cesiones se perfeccionan conforme al Art. 135 de la LGUC al momento de la Recepción definitiva de las Obras de Urbanización.

(**) En este caso las cesiones contempladas en el proyecto se perfeccionan al momento de la presente Recepción Definitiva, conforme al Art. 2.2.5. Bis de la OGUC, salvo que se trate de condominios con áreas afectas a declaratoria de utilidad pública, en cuyo caso, dichas cesiones se perfeccionarán al momento de la recepción de las obras de urbanización.

(***) El pago debe realizarse en forma previa a la recepción. En caso de recepciones parciales, el pago debe ser proporcional a la densidad de ocupación de la parte que se recibe.

RESUELVO

1. Otorgar certificado de Recepción definitiva Parcial de la obra destinada a Casa habitación
(Total o Parcial)
- ubicada en calle/avenida/camino Curarrehue a Puala Alto N° s/n
- Lote N° --- manzana 154 localidad o loteo Puala Alto
- sector rural de conformidad a los planos y antecedentes timbrados por esta DOM que forman parte del presente certificado, que incluye edificación (es) con una superficie edificada total de 75,74 m², y las obras de mitigación contempladas en el (EISTU - IMIV - IVB) que fueron (Ejecutadas o Censuradas), según consta en (Documento o Tipo de Garantía) de fecha _____
2. Dejar constancia: Que la presente recepción se otorga amparado en las siguientes autorizaciones especiales: _____ Plazos de la autorización: _____
(Art.121, Art.122, Art.123 Art.124 de la Ley General de Urbanismo y Construcciones)

3. Antecedentes del Proyecto

NOMBRE DEL PROYECTO: Vivienda Social

3.1 DATOS DEL PROPIETARIO:

NOMBRE O RAZÓN SOCIAL DEL PROPIETARIO		R.U.T.	
Alicia Magali Sepúlveda Fuentes		[REDACTED]	
REPRESENTANTE LEGAL DEL PROPIETARIO		R.U.T.	
-----		-----	
DIRECCIÓN: Nombre de la vía	N°	Local/ O/ Depto	Localidad
Camino Curarrehue a Puala Alto, km. 6	s/n		Puala Alto
COMUNA	CORREO ELECTRÓNICO	TELÉFONO FIJO	TELÉFONO CELULAR
Curarrehue	-----	-----	-----
PERSONERÍA DEL REPRESENTANTE LEGAL: _____		SE ACREDITÓ MEDIANTE _____	
		DE FECHA _____	

3.2 INDIVIDUALIZACIÓN DE LOS PROFESIONALES

NOMBRE O RAZÓN SOCIAL de la empresa del ARQUITECTO (cuando corresponda)	R.U.T	
-----	-----	
NOMBRE DEL PROFESIONAL ARQUITECTO RESPONSABLE	R.U.T	
Tamaris Paola Roa Zambrano	[REDACTED]	
NOMBRE DEL CALCULISTA (cuando corresponda)	R.U.T	
-----	-----	
NOMBRE DEL CONSTRUCTOR	R.U.T	
Juan Carlos Morales Zúñiga	[REDACTED]	
NOMBRE DEL INSPECTOR TÉCNICO DE OBRA (cuando corresponda)	INSCRIPCIÓN REGISTRO	
	CATEGORÍA	N°
-----	-----	-----
NOMBRE DEL REVISOR INDEPENDIENTE (cuando corresponda)	REGISTRO	CATEGORÍA
	--	--
NOMBRE O RAZÓN SOCIAL DEL REVISOR DEL PROYECTO DE CALCULO ESTRUCTURAL (cuando corresponda)	REGISTRO	CATEGORÍA
	--	--
NOMBRE DEL PROFESIONAL RESPONSABLE DE LA REVISIÓN DEL PROYECTO DE CÁLCULO ESTRUCTURAL	R.U.T	
-----	-----	

4 CARACTERÍSTICAS PRINCIPALES DE LA RECEPCIÓN

4.1 ANTECEDENTES DEL PERMISO

PERMISO QUE SE RECIBE	NÚMERO	FECHA	SUP.TOTAL(M2)
Vivienda social	39	21-ago-2023	75,74
MODIFICACIÓN DEL PROYECTO (*): RESOLUCIÓN N°		FECHA	
(*)En caso de haber mas de una modificación de proyecto usar espacio disponible en notas y si fuera necesario agregar hoja adicional.			
MODIFICACIONES MENORES (Art. 5.2.8. OGUC) (Especificar)			
RECEPCIÓN PARCIAL	<input checked="" type="checkbox"/> SÍ	<input type="checkbox"/> NO	
PARTE A RECIBIR	75,74 m2		Casa habitación

4.2 TIPO DE PROYECTO

<input type="checkbox"/> CONDOMINIO TIPO A		<input type="checkbox"/> CONDOMINIO TIPO B	
<input type="checkbox"/> EDIFICACIONES EN LOTEOS CON CONSTRUCCIÓN SIMULTÁNEA	<input type="checkbox"/> URBANIZACIÓN RECIBIDA	<input type="checkbox"/> URBANIZACIÓN GARANTIZADA	<input type="checkbox"/> RECEPCIÓN DE URBANIZACIÓN SOLICITADA CONJUNTAMENTE
En loteos con construcción simultánea, sólo se podrán recibir edificaciones con obras de urbanización garantizadas en los casos señalados en el inciso final del artículo 129 de la Ley General de Urbanismo y Construcciones.			

5 ANTECEDENTES QUE SE ADJUNTARON

(Artículos 5.2.5., 5.2.6., 5.9.3., 5.9.4., 5.9.6., y 5.9.7. de la OGUC)

DOCUMENTOS	
<input checked="" type="checkbox"/>	Informe del Arquitecto que certifique que las obras se han ejecutado conforme al permiso aprobado, incluidas sus modificaciones (según inciso segundo Art. 144 LGUC).
<input type="checkbox"/>	Informe del Revisor independiente, si lo hubiere, que certifique que las obras se han ejecutado conforme al permiso aprobado, incluidas sus modificaciones (según inciso segundo Art. 144 LGUC).
<input type="checkbox"/>	Informe del Inspector Técnico de Obras, si corresponde, que señale que las obras se ejecutaron conforme a las normas técnicas de construcción aplicables a la ejecución de la obra y al permiso de construcción aprobado, incluidas sus modificaciones. (según inciso segundo Art. 144 LGUC).
<input checked="" type="checkbox"/>	Declaración jurada simple del constructor a cargo de la obra, afirmando que las medidas de gestión y de control de calidad fueron aplicadas (según inciso tercero Art. 143 de la LGUC)
<input type="checkbox"/>	Libro de obras.
<input type="checkbox"/>	Copia del Plan de evacuación ingresado al cuerpo de bomberos respectivo (según inciso tercero Art. 144 LGUC).
<input type="checkbox"/>	Informe favorable del proyectista de telecomunicaciones y Registro de las mediciones de los puntos de la RIT, si corresponde.
<input type="checkbox"/>	Resolución de calificación ambiental favorable del proyecto, cuando proceda según Art. 25 bis de la Ley 19.300.
<input checked="" type="checkbox"/>	Fotocopia patente municipal al día del Arquitecto y demás profesionales que concurren con informes o nuevos antecedentes.
<input type="checkbox"/>	Certificado de inscripción vigente del Revisor Independiente, cuando proceda.
<input type="checkbox"/>	Certificado de inscripción vigente del Inspector Técnico de Obra, cuando proceda.
<input type="checkbox"/>	Certificado de inscripción vigente del Revisor de Cálculo Estructural, cuando proceda.
<input type="checkbox"/>	Documentos actualizados, cuando corresponda según inciso cuarto Art. 5.2.6. de la OGUC
<input type="checkbox"/>	Documentación que acredite la ejecución de las medidas correspondientes o boletas bancarias o póliza de seguro que garantice las acciones contenidas en el EISTU, IMIV o IVB, según corresponda.

<input type="checkbox"/>	Comprobante de pago de aporte o la ejecución o garantía de los estudios, proyectos, obras y medidas en los casos de crecimiento urbano por densificación según corresponda. (Exigible conforme al plazo establecido en el Artículo primero transitorio de la Ley N° 20.956)
<input type="checkbox"/>	Comprobante Total de Derechos Municipales en caso de haber convenio de pago.
<input type="checkbox"/>	Otros(Indicar):

CERTIFICADOS		INSTALADOR O RESPONSABLE	ORG. EMISOR	N° CERTIFICADO	FECHA
<input checked="" type="checkbox"/>	Certificado de dotación de agua potable y alcantarillado emitido por la empresa de servicios sanitarios o por la autoridad sanitaria, según corresponda. (*)	Gastón Fernández	Servicio Salud	2509626375	12-ene-2026
<input checked="" type="checkbox"/>	Documentos a que se refieren los Art. 5.9.2. y 5.9.3. de la OGUC de Instalaciones eléctricas interiores e instalaciones interiores de gas, cuando proceda.	Raúl Chocano	S.E.C	3487411 (TE1)	05-nov-2025
<input type="checkbox"/>	Documentación de la instalación de ascensores o funiculares, montacargas y escaleras o rampas mecánicas, según N° 2 del Art. 5.9.5., cuando proceda.				
<input type="checkbox"/>	Declaración de instalaciones eléctricas de calefacción, central de agua caliente y aire acondicionado, emitida por el instalador, cuando proceda.				
<input type="checkbox"/>	Certificado de ensayo de los hormigones y otros materiales empleados en la obra, según proceda.				
<input type="checkbox"/>	Certificado que señale la reposición de los pavimentos y obras de ornato existentes con anterioridad al otorgamiento del permiso, en el espacio público que enfrenta al predio. (Cuando corresponda. Ver Circulares DDU 326 y 384)				
<input type="checkbox"/>	Certificado que acredite que Proyecto de edificación se encuentra registrado en el Registro de Proyectos Inmobiliarios (RPI), señalado en el decreto N° 167 de 2016, reglamento de la Ley N° 20.808 (Cuando corresponda)				

(*)En caso de haber mas de un certificado de dotación de agua potable y alcantarillado, usar espacio disponible en notas y si fuera necesario agregar hoja adicional.

PLANOS	
<input type="checkbox"/>	Planos correspondientes al proyecto de Telecomunicaciones.
<input type="checkbox"/>	Plano de evacuación, Integrante del Plan de evacuación (cuando corresponda)

6 MODIFICACIONES MENORES (Art. 5.2.8. OGUC)

LISTADO DE PLANOS QUE SE REEMPLAZAN, SE AGREGAN O ELIMINAN	
PLANO N°	CONTENIDO

7 GLOSARIO:


D.F.L.: Decreto con Fuerza de Ley	IVB: Informe Vial Básico	SAG: Servicio Agrícola y Ganadero
D.S: Decreto Supremo	LGUC: Ley General de Urbanismo y Construcciones	SEREMI: Secretaría Regional Ministerial
EISTU: Estudio de Impacto Sistema Transporte Urbano	MH: Monumento Histórico	SEIM: Sistema de Evaluación de Impacto en Movilidad.
ICH: Inmueble de Conservación Histórica	MINAGRI: Ministerio de Agricultura.	ZCH: Zona de Conservación Histórica
IMIV: Informe de Mitigación de Impacto Vial	MINVU: Ministerio de Vivienda y Urbanismo	ZOIT: Zona de Interés Turístico
INE: Instituto Nacional de Estadísticas	MTT: Ministerio de Transportes y Telecomunicaciones	ZT: Zona Típica
I.P.T: Instrumento de Planificación Territorial.	OGUC: Ordenanza General de Urbanismo y Construcciones	

<p>NOTAS: (SOLO PARA SITUACIONES ESPECIALES DEL CERTIFICADO)</p> <p>- Se otorga Certificado de Recepción Definitiva, N° 11, de fecha, 16-03-2026, para el Permiso de Edificación, N° 39, de fecha 21, de agosto, 2023.</p>

NOTAS: (SOLO PARA SITUACIONES ESPECIALES DEL CERTIFICADO)

- Se otorga Certificado de Recepción Definitiva, N° 11, de fecha, 16-03-2026, para el Permiso de Edificación, N° 39, de fecha 21, de agosto, 2023.




Manuel Martínez Salas
DIRECTOR DE OBRAS MUNICIPALES
nombre y firma

CERTIFICADO DE RECEPCIÓN DEFINITIVA DE OBRAS DE EDIFICACIÓN

OBRA NUEVA
DIRECCIÓN DE OBRAS MUNICIPALES DE :
Curarrehue
REGIÓN: DE LA ARAUCANÍA

NÚMERO DE CERTIFICADO
12
FECHA
16-mar-2026
ROL SII
166-073

VISTOS

- A) Las atribuciones emanadas del Art. 24 de la Ley Orgánica Constitucional de Municipalidades.
- B) Las disposiciones de la Ley General de Urbanismo y Construcciones en especial el Art.144, su ordenanza General, y el instrumento de planificación territorial.
- C) Las disposiciones del artículo 7° de la Ley N° 18.168, Ley General de Telecomunicaciones, tratándose de proyectos de edificación que corerespondan a proyectos inmobiliarios que deban registrarse en el registro de proyectos inmobiliarios RPI.
- D) La solicitud de recepción definitiva de edificación debidamente suscrita por el propietario y arquitecto correspondiente al expediente -----
N° 13 / 18-02-2026
- E) El Informe del arquitecto que señala que las obras se han ejecutado conforme al permiso aprobado, incluidas sus modificaciones.
- F) El Informe del Revisor Independiente, cuando lo hubiera, que certifica que las obras de edificación se ejecutaron conforme al permiso aprobado.
- G) El Informe del Inspector Técnico de Obra que señala que la obra se construyó conforme a las normas técnicas de construcción aplicables y al permiso, incluidas sus modificaciones. (cuando la obra hubiere contando con tal profesional)
- H) La Declaración Jurada del Constructor a cargo de la obra, donde afirma que las medidas de Gestión y Control de Calidad fueron aplicadas.
- I) Los antecedentes que comprenden el expediente Perm. Edificación N° 31 / 21-08-2023
- J) Los antecedentes exigidos a los Art. 5.2.5. y 5.2.6. de la Ordenanza General de Urbanismo y Construcciones.
- K) Que se da cumplimiento al Art. 70 de la LGUC de la siguiente forma, según el crecimiento urbano que genera (en el caso de proyectos que conlleven crecimiento urbano por densificación, es exigible solo a partir del plazo establecido en el Artículo primero transitorio de la Ley N° 20.956):

Crecimiento Urbano por Extensión	Crecimiento Urbano por Densificación
<input type="checkbox"/> Cesión de terrenos (*)	<input type="checkbox"/> Cesión de terrenos (**)
	<input type="checkbox"/> Aporte en Dinero (***) (Canceló el siguiente monto: \$ _____, según (GIM y fecha): _____)
	<input type="checkbox"/> Otro (especificar) _____

(*) Este caso solo puede darse en un loteo con construcción simultánea, y las cesiones se perfeccionan conforme al Art. 135 de la LGUC al momento de la Recepción definitiva de las Obras de Urbanización.
 (**) En este caso las cesiones contempladas en el proyecto se perfeccionan al momento de la presente Recepción Definitiva, conforme al Art. 2.2.5. Bis de la OGUC, salvo que se trate de condominios con áreas afectas a declaratoria de utilidad pública, en cuyo caso, dichas cesiones se perfeccionarán al momento de la recepción de las obras de urbanización.
 (***) El pago debe realizarse en forma previa a la recepción. En caso de recepciones parciales, el pago debe ser proporcional a la densidad de ocupación de la parte que se recibe.

RESUELVO

1. Otorgar certificado de Recepción definitiva Parcial de la obra destinada a Casa habitación
(Total o Parcial)
ubicada en calle/avenida/camino Curarrehue a Trancura N° ----- s/n
Lote N° ----- manzana 166 localidad o loteo Trancura
sector rural de conformidad a los planos y antecedentes timbrados por esta DOM que forman parte del presente certificado, que incluye edificación (es) con una superficie edificada total de 75,74 m2, y las obras de mitigación contempladas en el ----- que fueron -----, según consta en -----
(ESTU - IMIV - IVB) (Ejecutadas o Cautiionadas)
de fecha -----
(Documento o Tipo de Garantía)
2. Dejar constancia: Que la presente recepción se otorga amparado en las siguientes autorizaciones especiales: -----
Plazos de la autorización: -----
(Art. 121, Art. 122, Art. 123 Art. 124 de la Ley General de Urbanismo y Construcciones)
3. Antecedentes del Proyecto
NOMBRE DEL PROYECTO : Vivienda Social

3.1 DATOS DEL PROPIETARIO:

NOMBRE O RAZÓN SOCIAL DEL PROPIETARIO		R.U.T.	
Pablo Misael Figueroa Erices		[REDACTED]	
REPRESENTANTE LEGAL DEL PROPIETARIO		R.U.T.	
-----		-----	
DIRECCIÓN: Nombre de la vía		N°	Local/ Of/ Depto
Camino Curarrehue a Trancura, km. 12		s/n	Trancura
COMUNA	CORREO ELECTRÓNICO	TELÉFONO FIJO	TELÉFONO CELULAR
Curarrehue	-----	-----	-----
PERSONERÍA DEL REPRESENTANTE LEGAL :		SE ACREDITÓ MEDIANTE <u>-----</u> DE FECHA <u>-----</u>	

3.2 INDIVIDUALIZACIÓN DE LOS PROFESIONALES

NOMBRE O RAZÓN SOCIAL de la empresa del ARQUITECTO (cuando corresponda)	R.U.T	
-----	-----	
NOMBRE DEL PROFESIONAL ARQUITECTO RESPONSABLE	R.U.T	
Tamaris Paola Roa Zambrano	[REDACTED]	
NOMBRE DEL CALCULISTA (cuando corresponda)	R.U.T	
-----	-----	
NOMBRE DEL CONSTRUCTOR	R.U.T	
Juan Carlos Morales Zúñiga	[REDACTED]	
NOMBRE DEL INSPECTOR TÉCNICO DE OBRA (cuando corresponda)	INSCRIPCIÓN REGISTRO	
	CATEGORÍA	N°

NOMBRE DEL REVISOR INDEPENDIENTE (cuando corresponda)	REGISTRO	CATEGORÍA
-----	--	--
NOMBRE O RAZÓN SOCIAL DEL REVISOR DEL PROYECTO DE CALCULO ESTRUCTURAL (cuando corresponda)	REGISTRO	CATEGORÍA
-----	--	--
NOMBRE DEL PROFESIONAL RESPONSABLE DE LA REVISIÓN DEL PROYECTO DE CÁLCULO ESTRUCTURAL	R.U.T	
-----	--	

4 CARACTERÍSTICAS PRINCIPALES DE LA RECEPCIÓN

4.1 ANTECEDENTES DEL PERMISO

PERMISO QUE SE RECIBE	NÚMERO	FECHA	SUP.TOTAL(M2)
Vivienda social	31	21-ago-2023	75,74
MODIFICACIÓN DEL PROYECTO (*): RESOLUCIÓN N°		FECHA	
(*)En caso de haber mas de una modificación de proyecto usar espacio disponible en notas y si fuera necesario agregar hoja adicional.			
MODIFICACIONES MENORES (Art. 5.2.8. OGUC) (Especificar)			
RECEPCIÓN PARCIAL	<input checked="" type="checkbox"/> SI	<input type="checkbox"/> NO	
PARTE A RECIBIR	75,74 m2		Casa habitación

4.2 TIPO DE PROYECTO

<input type="checkbox"/> CONDOMINIO TIPO A	<input type="checkbox"/> CONDOMINIO TIPO B
<input type="checkbox"/> EDIFICACIONES EN LOTE CON CONSTRUCCIÓN SIMULTÁNEA	<input type="checkbox"/> URBANIZACIÓN RECIBIDA
<input type="checkbox"/> URBANIZACIÓN GARANTIZADA	<input type="checkbox"/> RECEPCIÓN DE URBANIZACIÓN SOLICITADA CONJUNTAMENTE

En loteos con construcción simultánea, sólo se podrán recibir edificaciones con obras de urbanización garantizadas en los casos señalados en el inciso final del artículo 129 de la Ley General de Urbanismo y Construcciones.

5 ANTECEDENTES QUE SE ADJUNTARON

(Artículos 5.2.5., 5.2.6., 5.9.3., 5.9.4., 5.9.6., y 5.9.7. de la OGUC)

DOCUMENTOS	
<input checked="" type="checkbox"/>	Informe del Arquitecto que certifique que las obras se han ejecutado conforme al permiso aprobado, incluidas sus modificaciones (según inciso segundo Art. 144 LGUC).
<input type="checkbox"/>	Informe del Revisor Independiente, si lo hubiere, que certifique que las obras se han ejecutado conforme al permiso aprobado, incluidas sus modificaciones (según inciso segundo Art. 144 LGUC).
<input type="checkbox"/>	Informe del Inspector Técnico de Obras, si corresponde, que señale que las obras se ejecutaron conforme a las normas técnicas de construcción aplicables a la ejecución de la obra y al permiso de construcción aprobado, incluidas sus modificaciones. (según inciso segundo Art. 144 LGUC).
<input checked="" type="checkbox"/>	Declaración jurada simple del constructor a cargo de la obra, afirmando que las medidas de gestión y de control de calidad fueron aplicadas (según inciso tercero Art. 143 de la LGUC)
<input type="checkbox"/>	Libro de obras.
<input type="checkbox"/>	Copia del Plan de evacuación ingresado al cuerpo de bomberos respectivo (según inciso tercero Art. 144 LGUC).
<input type="checkbox"/>	Informe favorable del proyectista de telecomunicaciones y Registro de las mediciones de los puntos de la RIT, si corresponde.
<input type="checkbox"/>	Resolución de calificación ambiental favorable del proyecto, cuando proceda según Art. 25 bis de la Ley 19.300.
<input checked="" type="checkbox"/>	Fotocopia patente municipal al día del Arquitecto y demás profesionales que concurren con informes o nuevos antecedentes.
<input type="checkbox"/>	Certificado de inscripción vigente del Revisor Independiente, cuando proceda.
<input type="checkbox"/>	Certificado de inscripción vigente del Inspector Técnico de Obra, cuando proceda.
<input type="checkbox"/>	Certificado de inscripción vigente del Revisor de Cálculo Estructural, cuando proceda.
<input type="checkbox"/>	Documentos actualizados, cuando corresponda según inciso cuarto Art. 5.2.6. de la OGUC
<input type="checkbox"/>	Documentación que acredite la ejecución de las medidas correspondientes o boletas bancarias o póliza de seguro que garantice las acciones contenidas en el EISTU, IMIV o IVB, según corresponda.

<input type="checkbox"/>	Comprobante de pago de aporte o la ejecución o garantía de los estudios, proyectos, obras y medidas en los casos de crecimiento urbano por densificación según corresponda. (Exigible conforme al plazo establecido en el Artículo primero transitorio de la Ley N° 20.958)
<input type="checkbox"/>	Comprobante Total de Derechos Municipales en caso de haber convenio de pago.
<input type="checkbox"/>	Otros(indicar):

CERTIFICADOS		INSTALADOR O RESPONSABLE	ORG. EMISOR	N° CERTIFICADO	FECHA
<input checked="" type="checkbox"/>	Certificado de dotación de agua potable y alcantarillado emitido por la empresa de servicios sanitarios o por la autoridad sanitaria, según corresponda. (*)	Gastón Fernández	Servicio Salud	2509626185	12-ene-2026
<input checked="" type="checkbox"/>	Documentos a que se refieren los Art. 5.9.2. y 5.9.3. de la OGUC de instalaciones eléctricas interiores e instalaciones interiores de gas, cuando proceda.	Raúl Chocano	S.E.C	3451151 (TE1)	04-nov-2026
<input type="checkbox"/>	Documentación de la instalación de ascensores o funiculares, montacargas y escaleras o rampas mecánicas, según N° 2 del Art. 5.9.5., cuando proceda.				
<input type="checkbox"/>	Declaración de instalaciones eléctricas de calefacción, central de agua caliente y aire acondicionado, emitida por el instalador, cuando proceda.				
<input type="checkbox"/>	Certificado de ensayo de los hormigones y otros materiales empleados en la obra, según proceda.				
<input type="checkbox"/>	Certificado que señale la reposición de los pavimentos y obras de ornato existentes con anterioridad al otorgamiento del permiso, en el espacio público que enfrenta al predio. (Cuando corresponda. Ver Circulares DDU 328 y 384)				
<input type="checkbox"/>	Certificado que acredite que Proyecto de edificación se encuentra registrado en el Registro de Proyectos Inmobiliarios (RPI), señalado en el decreto N° 167 de 2016, reglamento de la Ley N° 20.606 (Cuando corresponda)				

(*)En caso de haber mas de un certificado de dotación de agua potable y alcantarillado, usar espacio disponible en notas y si fuera necesario agregar hoja adicional.

PLANOS	
<input type="checkbox"/>	Planos correspondientes al proyecto de Telecomunicaciones.
<input type="checkbox"/>	Plano de evacuación, integrante del Plan de evacuación (cuando corresponda)

6 MODIFICACIONES MENORES (Art. 5.2.8. OGUC)

LISTADO DE PLANOS QUE SE REEMPLAZAN, SE AGREGAN O ELIMINAN	
PLANO N°	CONTENIDO


7 GLOSARIO:

D.F.L.: Decreto con Fuerza de Ley	IVB: Informe Vial Básico	SAG: Servicio Agrícola y Ganadero
D.S: Decreto Supremo	LGUC: Ley General de Urbanismo y Construcciones	SEREMI: Secretaría Regional Ministerial
EISTU: Estudio de Impacto Sistema Transporte Urbano	MH: Monumento Histórico	SEIM: Sistema de Evaluación de Impacto en Movilidad.
ICH: Inmueble de Conservación Histórica	MINAGRI: Ministerio de Agricultura.	ZCH: Zona de Conservación Histórica
IMIV: Informe de Mitigación de Impacto Vial	MINVU: Ministerio de Vivienda y Urbanismo	ZOIT: Zona de Interés Turístico
INE: Instituto Nacional de Estadísticas	MTT: Ministerio de Transportes y Telecomunicaciones	ZT: Zona Típica
I.P.T: Instrumento de Planificación Territorial.	OGUC: Ordenanza General de Urbanismo y Construcciones	

<p>NOTAS: (SOLO PARA SITUACIONES ESPECIALES DEL CERTIFICADO)</p> <p>- Se otorga Certificado de Recepción Definitiva, N° 12, de fecha, 16-03-2026, para el Permiso de Edificación, N° 31, de fecha 21, de agosto, 2023.</p>

NOTAS: (SOLO PARA SITUACIONES ESPECIALES DEL CERTIFICADO)
- Se otorga Certificado de Recepción Definitiva, N° 12, de fecha, 16-03-2026, para el Permiso de Edificación, N° 31, de fecha 21, de agosto, 2023.




Manuel Marín Salas
DIRECTOR DE OBRAS MUNICIPALES
nombre y firma

CERTIFICADO DE RECEPCIÓN DEFINITIVA DE OBRAS DE EDIFICACIÓN

OBRA NUEVA

DIRECCIÓN DE OBRAS MUNICIPALES DE :
Curarrehue

REGIÓN: DE LA ARAUCANÍA

NÚMERO DE CERTIFICADO
13
FECHA
16-mar-2026
ROL SII
173-590

VISTOS

- A) Las atribuciones emanadas del Art. 24 de la Ley Orgánica Constitucional de Municipalidades.
- B) Las disposiciones de la Ley General de Urbanismo y Construcciones en especial el Art.144, su ordenanza General, y el instrumento de planificación territorial.
- C) Las disposiciones del artículo 7° de la Ley N° 18.168, Ley General de Telecomunicaciones, tratándose de proyectos de edificación que correspondan a proyectos inmobiliarios que deban registrarse en el registro de proyectos inmobiliarios RPI.
- D) La solicitud de recepción definitiva de edificación debidamente suscrita por el propietario y arquitecto correspondiente al expediente N° 14 / 18-02-2026
- E) El informe del arquitecto que señala que las obras se han ejecutado conforme al permiso aprobado, incluidas sus modificaciones.
- F) El informe del Revisor Independiente, cuando lo hubiere, que certifica que las obras de edificación se ejecutaron conforme al permiso aprobado.
- G) El informe del Inspector Técnico de Obra que señala que la obra se construyó conforme a las normas técnicas de construcción aplicables y al permiso, incluidas sus modificaciones. (cuando la obra hubiere contado con tal profesional)
- H) La Declaración Jurada del Constructor a cargo de la obra, donde afirma que las medidas de Gestión y Control de Calidad fueron aplicadas.
- I) Los antecedentes que comprenden el expediente Perm. Edificación N° 111 / 21-08-2022
- J) Los antecedentes exigidos a los Art. 5.2.5. y 5.2.6. de la Ordenanza General de Urbanismo y Construcciones.
- K) Que se da cumplimiento al Art. 70 de la LGUC de la siguiente forma, según el crecimiento urbano que genera (en el caso de proyectos que conlleven crecimiento urbano por densificación, es exigible solo a partir del plazo establecido en el Artículo primero transitorio de la Ley N° 20.958):

Crecimiento Urbano por Extensión	Crecimiento Urbano por Densificación
<input type="checkbox"/> Cesión de terrenos (*)	<input type="checkbox"/> Cesión de terrenos (**)
	<input type="checkbox"/> Aporte en Dinero (***) (Canceló el siguiente monto: \$ _____, según (GIM y fecha): _____)
	<input type="checkbox"/> Otro (especificar) _____

(*) Este caso solo puede darse en un loteo con construcción simultáneas, y las cesiones se perfeccionan conforme al Art. 135 de la LGUC al momento de la Recepción definitiva de las Obras de Urbanización.
 (**) En este caso las cesiones contempladas en el proyecto se perfeccionan al momento de la presente Recepción Definitiva, conforme al Art. 2.2.5. Bis de la OGUC, salvo que se trate de condominios con áreas afectas a declaratoria de utilidad pública, en cuyo caso, dichas cesiones se perfeccionarán al momento de la recepción de las obras de urbanización.
 (***) El pago debe realizarse en forma previa a la recepción. En caso de recepciones parciales, el pago debe ser proporcional a la densidad de ocupación de la parte que se recibe.

RESUELVO

1. Otorgar certificado de Recepción definitiva Parcial (Total o Parcial) de la obra destinada a Casa habitación ubicada en calle/avenida/camino Curarrehue a Loncofilo N° s/n Lote N° manzana 173 localidad o loteo Loncofilo sector rural (Urbano o Rural) de conformidad a los planos y antecedentes timbrados por esta DOM que forman parte del presente certificado, que incluye edificación (es) con una superficie edificada total de 75,74 m2. y las obras de mitigación contempladas en el (EISTU - IMV - IVB) que fueron (Ejecutadas o Caucionadas) según consta en de fecha (Documento o Tipo de Garantía)
2. Dejar constancia: Que la presente recepción se otorga amparado en las siguientes autorizaciones especiales: Plazos de la autorización: (Art.121, Art.122, Art.123, Art.124 de la Ley General de Urbanismo y Construcciones)
3. Antecedentes del Proyecto
NOMBRE DEL PROYECTO : Vivienda Social

3.1 DATOS DEL PROPIETARIO:

NOMBRE O RAZÓN SOCIAL DEL PROPIETARIO		R.U.T.	
José Luis Huilpan Lefiflanco		[REDACTED]	
REPRESENTANTE LEGAL DEL PROPIETARIO		R.U.T.	
-----		-----	
DIRECCIÓN: Nombre de la vía	N°	Local/ Of/ Deplo	Localidad
Camino Curarrehue a Loncofilo, km. 20	s/n		Loncofilo
COMUNA	CORREO ELECTRÓNICO	TELÉFONO FIJO	TELÉFONO CELULAR
Curarrehue	-----	-----	-----
PERSONERÍA DEL REPRESENTANTE LEGAL :	SE ACREDITÓ MEDIANTE <u> </u> DE FECHA <u> </u>		

3.2 INDIVIDUALIZACIÓN DE LOS PROFESIONALES

NOMBRE O RAZÓN SOCIAL de la empresa del ARQUITECTO (cuando corresponda)	R.U.T	
-----	-----	
NOMBRE DEL PROFESIONAL ARQUITECTO RESPONSABLE	R.U.T	
Tamaris Paola Roa Zambrano	[REDACTED]	
NOMBRE DEL CALCULISTA (cuando corresponda)	R.U.T	
-----	-----	
NOMBRE DEL CONSTRUCTOR	R.U.T	
Juan Carlos Morales Zúñiga	[REDACTED]	
NOMBRE DEL INSPECTOR TÉCNICO DE OBRA (cuando corresponda)	INSCRIPCIÓN REGISTRO	
	CATEGORÍA	N°

NOMBRE DEL REVISOR INDEPENDIENTE (cuando corresponda)	REGISTRO	CATEGORÍA
	--	--
NOMBRE O RAZÓN SOCIAL DEL REVISOR DEL PROYECTO DE CALCULO ESTRUCTURAL (cuando corresponda)	REGISTRO	CATEGORÍA
	--	--
NOMBRE DEL PROFESIONAL RESPONSABLE DE LA REVISIÓN DEL PROYECTO DE CÁLCULO ESTRUCTURAL	R.U.T	
-----	--	

4 CARACTERÍSTICAS PRINCIPALES DE LA RECEPCIÓN

4.1 ANTECEDENTES DEL PERMISO

PERMISO QUE SE RECIBE	NÚMERO	FECHA	SUP.TOTAL(M2)
Vivienda social	111	06-dic-2022	75,74
MODIFICACIÓN DEL PROYECTO (*): RESOLUCIÓN N°		FECHA	
(*)En caso de haber mas de una modificación de proyecto usar espacio disponible en notas y si fuera necesario agregar hoja adicional.			
MODIFICACIONES MENORES (Art. 5.2.8. OGUC) (Especificar)			
RECEPCIÓN PARCIAL	<input checked="" type="checkbox"/> SÍ	<input type="checkbox"/> NO	
PARTE A RECIBIR	75,74 m2		Casa habitación

4.2 TIPO DE PROYECTO

<input type="checkbox"/> CONDOMINIO TIPO A	<input type="checkbox"/> CONDOMINIO TIPO B
<input type="checkbox"/> EDIFICACIONES EN LOTEOS CON CONSTRUCCIÓN SIMULTÁNEA	<input type="checkbox"/> URBANIZACIÓN RECIBIDA
<input type="checkbox"/> URBANIZACIÓN GARANTIZADA	<input type="checkbox"/> RECEPCIÓN DE URBANIZACIÓN SOLICITADA CONJUNTAMENTE
En loteos con construcción simultánea, sólo se podrán recibir edificaciones con obras de urbanización garantizadas en los casos señalados en el inciso final del artículo 129 de la Ley General de Urbanismo y Construcciones.	

5 ANTECEDENTES QUE SE ADJUNTARON

(Artículos 5.2.5., 5.2.6., 5.9.3., 5.9.4., 5.9.6., y 5.9.7. de la OGUC)

DOCUMENTOS	
<input checked="" type="checkbox"/>	Informe del Arquitecto que certifique que las obras se han ejecutado conforme al permiso aprobado, incluidas sus modificaciones (según inciso segundo Art. 144 LGUC).
<input type="checkbox"/>	Informe del Revisor Independiente, si lo hubiera, que certifique que las obras se han ejecutado conforme al permiso aprobado, incluidas sus modificaciones (según inciso segundo Art. 144 LGUC).
<input type="checkbox"/>	Informe del Inspector Técnico de Obras, si corresponde, que señale que las obras se ejecutaron conforme a las normas técnicas de construcción aplicables a la ejecución de la obra y al permiso de construcción aprobado, incluidas sus modificaciones. (según inciso segundo Art. 144 LGUC).
<input checked="" type="checkbox"/>	Declaración jurada simple del constructor a cargo de la obra, afirmando que las medidas de gestión y de control de calidad fueron aplicadas (según inciso tercero Art. 143 de la LGUC)
<input type="checkbox"/>	Libro de obras.
<input type="checkbox"/>	Copia del Plan de evacuación ingresado al cuerpo de bomberos respectivo (según inciso tercero Art. 144 LGUC).
<input type="checkbox"/>	Informe favorable del proyectista de telecomunicaciones y Registro de las mediciones de los puntos de la RIT, si corresponde.
<input type="checkbox"/>	Resolución de calificación ambiental favorable del proyecto, cuando proceda según Art. 25 bis de la Ley 19.300.
<input checked="" type="checkbox"/>	Fotocopia patente municipal al día del Arquitecto y demás profesionales que concurren con informes o nuevos antecedentes.
<input type="checkbox"/>	Certificado de inscripción vigente del Revisor Independiente, cuando proceda.
<input type="checkbox"/>	Certificado de inscripción vigente del Inspector Técnico de Obra, cuando proceda.
<input type="checkbox"/>	Certificado de inscripción vigente del Revisor de Cálculo Estructural, cuando proceda.
<input type="checkbox"/>	Documentos actualizados, cuando corresponda según inciso cuarto Art. 5.2.6. de la OGUC
<input type="checkbox"/>	Documentación que acredite la ejecución de las medidas correspondientes o boletas bancarias o póliza de seguro que garantice las acciones contenidas en el EISTU, IMIV o IVB, según corresponda.

<input type="checkbox"/>	Comprobante de pago de aporte o la ejecución o garantía de los estudios, proyectos, obras y medidas en los casos de crecimiento urbano por densificación según corresponda. (Exigible conforme al plazo establecido en el Artículo primero transitorio de la Ley N° 20.958)
<input type="checkbox"/>	Comprobante Total de Derechos Municipales en caso de haber convenio de pago.
<input type="checkbox"/>	Otros(indicar):

CERTIFICADOS	INSTALADOR O RESPONSABLE	ORG. EMISOR	N° CERTIFICADO	FECHA
<input checked="" type="checkbox"/> Certificado de dotación de agua potable y alcantarillado emitido por la empresa de servicios sanitarios o por la autoridad sanitaria, según corresponda. (*)	Gastón Fernández	Servicio Salud	2509626398	12-ene-2026
<input checked="" type="checkbox"/> Documentos a que se refieren los Art. 5.9.2. y 5.9.3. de la OGUC de instalaciones eléctricas interiores o instalaciones interiores de gas, cuando proceda.	Raúl Chocano	S.E.C	3451431 (TE1)	05-nov-2025
<input type="checkbox"/> Documentación de la instalación de ascensores o funiculares, montacargas y escaleras o rampas mecánicas, según N° 2 del Art. 5.9.5., cuando proceda.				
<input type="checkbox"/> Declaración de instancias eléctricas de calefacción, central de agua caliente y aire acondicionado, emitida por el instalador, cuando proceda.				
<input type="checkbox"/> Certificado de ensayo de los hormigones y otros materiales empleados en la obra, según proceda.				
<input type="checkbox"/> Certificado que señale la reposición de los pavimentos y obras de ornato existentes con anterioridad al otorgamiento del permiso, en el espacio público que enfrenta al predio. (Cuando corresponda. Ver Circulares DDU 326 y 384)				
<input type="checkbox"/> Certificado que acredite que Proyecto de edificación se encuentra registrado en el Registro de Proyectos Inmobiliarios (RPI), señalado en el decreto N° 167 de 2016, reglamento de la Ley N° 20.808 (Cuando corresponda)				

(*)En caso de haber mas de un certificado de dotación de agua potable y alcantarillado, usar espacio disponible en notas y si fuera necesario agregar hoja adicional.

PLANOS	
<input type="checkbox"/>	Planos correspondientes al proyecto de Telecomunicaciones.
<input type="checkbox"/>	Plano de evacuación, integrante del Plan de evacuación (cuando corresponda)

6 MODIFICACIONES MENORES (Art. 5.2.8. OGUC)

LISTADO DE PLANOS QUE SE REEMPLAZAN, SE AGREGAN O ELIMINAN	
PLANO N°	CONTENIDO

7 GLOSARIO:

- | | | |
|---|---|--|
| D.F.L.: Decreto con Fuerza de Ley | IVB: Informe Vial Básico | SAG: Servicio Agrícola y Ganadero |
| D.S: Decreto Supremo | LGUC: Ley General de Urbanismo y Construcciones | SEREMI: Secretaría Regional Ministerial |
| EISTU: Estudio de Impacto Sistema Transporte Urbano | MH: Monumento Histórico | SEIM: Sistema de Evaluación de Impacto en Movilidad. |
| ICH: Inmueble de Conservación Histórica | MINAGRI: Ministerio de Agricultura. | ZCH: Zona de Conservación Histórica |
| IMIV: Informe de Mitigación de Impacto Vial | MINVU: Ministerio de Vivienda y Urbanismo | ZOIT: Zona de Interés Turfético |
| INE: Instituto Nacional de Estadísticas | MTT: Ministerio de Transportes y Telecomunicaciones | ZT: Zona Típica |
| I.P.T: Instrumento de Planificación Territorial. | OGUC: Ordenanza General de Urbanismo y Construcciones | |

NOTAS: (SOLO PARA SITUACIONES ESPECIALES DEL CERTIFICADO)

- Se otorga Certificado de Recepción Definitiva, N° 13, de fecha, 16-03-2026, para el Permiso de Edificación, N° 111, de fecha 06, de diciembre, 2022.

NOTAS: (SOLO PARA SITUACIONES ESPECIALES DEL CERTIFICADO)
- Se otorga Certificado de Recepción Definitiva, N° 13, de fecha, 16-03-2026, para el Permiso de Edificación, N° 111, de fecha 06, de diciembre, 2022.




Manuel Martínez Salas
DIRECTOR DE OBRAS MUNICIPALES
nombre y firma

CERTIFICADO DE RECEPCIÓN DEFINITIVA DE OBRAS DE EDIFICACIÓN

OBRA NUEVA
DIRECCIÓN DE OBRAS MUNICIPALES DE :
Curarrehue

REGIÓN: DE LA ARAUCANÍA

NÚMERO DE CERTIFICADO
14
FECHA
16-mar-2026
ROL SII
173-664

VISTOS

- A) Las atribuciones emanadas del Art. 24 de la Ley Orgánica Constitucional de Municipalidades.
- B) Las disposiciones de la Ley General de Urbanismo y Construcciones en especial el Art.144, su ordenanza General, y el instrumento de planificación territorial.
- C) Las disposiciones del artículo 7° de la Ley N° 18.168, Ley General de Telecomunicaciones, tratándose de proyectos de edificación que correspondan a proyectos inmobiliarios que deban registrarse en el registro de proyectos inmobiliarios RPI.
- D) La solicitud de recepción definitiva de edificación debidamente suscrita por el propietario y arquitecto correspondiente al expediente N° 15 / 18-02-2026
- E) El informe del arquitecto que señala que las obras se han ejecutado conforme al permiso aprobado, incluidas sus modificaciones.
- F) El informe del Revisor Independiente, cuando lo hubiere, que certifica que las obras de edificación se ejecutaron conforme al permiso aprobado.
- G) El informe del Inspector Técnico de Obra que señala que la obra se construyó conforme a las normas técnicas de construcción aplicables y al permiso, incluidas sus modificaciones. (cuando la obra hubiere contando con tal profesional)
- H) La Declaración Jurada del Constructor a cargo de la obra, donde afirma que las medidas de Gestión y Control de Calidad fueron aplicadas.
- I) Los antecedentes que comprenden el expediente Perm. Edificación N° 115 / 06-12-2022
- J) Los antecedentes exigidos a los Art. 5.2.5. y 5.2.6. de la Ordenanza General de Urbanismo y Construcciones.
- K) Que se da cumplimiento al Art. 70 de la LGUC de la siguiente forma, según el crecimiento urbano que genera (en el caso de proyectos que conlleven crecimiento urbano por densificación, es exigible solo a partir del plazo establecido en el Artículo primero transitorio de la Ley N° 20.958):

Crecimiento Urbano por Extensión	Crecimiento Urbano por Densificación
<input type="checkbox"/> Cesión de terrenos (*)	<input type="checkbox"/> Cesión de terrenos (**) <input type="checkbox"/> Aporte en Dinero (***) (Canceló el siguiente monto: \$ _____, según (GIM y fecha): _____) <input type="checkbox"/> Otro (especificar) _____

(*) Este caso solo puede darse en un loteo con construcción simultánea, y las cesiones se perfeccionan conforme el Art. 135 de la LGUC al momento de la Recepción definitiva de las Obras de Urbanización.
(**) En este caso las cesiones contempladas en el proyecto se perfeccionan al momento de la presente Recepción Definitiva, conforme el Art. 2.2.5. Bis de la OGUC, salvo que se trate de condominios con áreas afectas a declaración de utilidad pública, en cuyo caso, dichas cesiones se perfeccionarán al momento de la recepción de las obras de urbanización.
(***) El pago debe realizarse en forma previa a la recepción. En caso de recepciones parciales, el pago debe ser proporcional a la densidad de ocupación de la parte que se recibe.

RESUELVO

1. Otorgar certificado de Recepción definitiva Parcial de la obra destinada a Casa habitación (Total o Parcial)
ubicada en calle/avenida/camino Curarrehue a Huillico N° s/n
Lote N° manzana 173 localidad o loteo Huillico
sector rural de conformidad a los planos y antecedentes timbrados por esta DOM que forman parte del presente certificado, que incluye edificación (es) con una superficie edificada total de 75,74 m², y las obras de mitigación contempladas en el que fueron , según consta en (EJECUTADAS O CAUDONADAS)
 de fecha (Documento o Tipo de Garantía)
2. Dejar constancia: Que la presente recepción se otorga amparado en las siguientes autorizaciones especiales: Plazos de la autorización: (Art.121, Art.122, Art.123 Art.124 de la Ley General de Urbanismo y Construcciones)

3. Antecedentes del Proyecto
NOMBRE DEL PROYECTO : Vivienda Social

3.1 DATOS DEL PROPIETARIO:

NOMBRE O RAZÓN SOCIAL DEL PROPIETARIO		R.U.T.	
Jaime Diego Rodríguez Henríquez		[REDACTED]	
REPRESENTANTE LEGAL DEL PROPIETARIO		R.U.T.	
-----		-----	
DIRECCIÓN: Nombre de la vía		N°	Local/ Of/ Depto
Camino Curarrehue a Huillico, km. 24		s/n	Huillico
COMUNA	CORREO ELECTRÓNICO	TELÉFONO FIJO	TELÉFONO CELULAR
Curarrehue	-----	-----	-----
PERSONERÍA DEL REPRESENTANTE LEGAL :		SE ACREDITÓ MEDIANTE _____ DE FECHA _____	

3.2 INDIVIDUALIZACIÓN DE LOS PROFESIONALES

NOMBRE O RAZÓN SOCIAL de la empresa del ARQUITECTO (cuando corresponda)	R.U.T	
-----	-----	
NOMBRE DEL PROFESIONAL ARQUITECTO RESPONSABLE	R.U.T	
Tamaris Paola Roa Zambrano	[REDACTED]	
NOMBRE DEL CALCULISTA (cuando corresponda)	R.U.T	
-----	-----	
NOMBRE DEL CONSTRUCTOR	R.U.T	
Juan Carlos Morales Zúñiga	[REDACTED]	
NOMBRE DEL INSPECTOR TÉCNICO DE OBRA (cuando corresponda)	INSCRIPCIÓN REGISTRO	
-----	CATEGORÍA	N°
-----	-----	-----
NOMBRE DEL REVISOR INDEPENDIENTE (cuando corresponda)	REGISTRO	CATEGORÍA
-----	--	--
NOMBRE O RAZÓN SOCIAL DEL REVISOR DEL PROYECTO DE CALCULO ESTRUCTURAL (cuando corresponda)	REGISTRO	CATEGORÍA
-----	--	--
NOMBRE DEL PROFESIONAL RESPONSABLE DE LA REVISIÓN DEL PROYECTO DE CÁLCULO ESTRUCTURAL	R.U.T	
-----	--	

4 CARACTERÍSTICAS PRINCIPALES DE LA RECEPCIÓN

4.1 ANTECEDENTES DEL PERMISO

PERMISO QUE SE RECIBE	NÚMERO	FECHA	SUP.TOTAL(M2)
Vivienda social	115	06-dic-2022	75,74
MODIFICACIÓN DEL PROYECTO (*): RESOLUCIÓN N°		FECHA	
(*)En caso de haber mas de una modificación de proyecto usar espacio disponible en notas y si fuera necesario agregar hoja adicional.			
MODIFICACIONES MENORES (Art. 5.2.8. OGUC) (Especificar)			

RECEPCIÓN PARCIAL	<input checked="" type="checkbox"/> SI	<input type="checkbox"/> NO	
PARTE A RECIBIR	75,74 m2		Casa habitación

4.2 TIPO DE PROYECTO

<input type="checkbox"/> CONDOMINIO TIPO A		<input type="checkbox"/> CONDOMINIO TIPO B	
<input type="checkbox"/> EDIFICACIONES EN LOTEOS CON CONSTRUCCIÓN SIMULTÁNEA	<input type="checkbox"/> URBANIZACIÓN RECIBIDA	<input type="checkbox"/> URBANIZACIÓN GARANTIZADA	<input type="checkbox"/> RECEPCIÓN DE URBANIZACIÓN SOLICITADA CONJUNTAMENTE
En loteos con construcción simultánea, sólo se podrán recibir edificaciones con obras de urbanización garantizadas en los casos señalados en el inciso final del artículo 129 de la Ley General de Urbanismo y Construcciones.			

5 ANTECEDENTES QUE SE ADJUNTARON

(Artículos 5.2.5., 5.2.6., 5.9.3., 5.9.4., 5.9.6., y 5.9.7. de la OGUC)

DOCUMENTOS	
<input checked="" type="checkbox"/>	Informe del Arquitecto que certifique que las obras se han ejecutado conforme al permiso aprobado, incluidas sus modificaciones (según inciso segundo Art. 144 LGUC).
<input type="checkbox"/>	Informe del Revisor independiente, si lo hubiera, que certifique que las obras se han ejecutado conforme al permiso aprobado, incluidas sus modificaciones (según inciso segundo Art. 144 LGUC).
<input type="checkbox"/>	Informe del Inspector Técnico de Obras, si corresponde, que señale que las obras se ejecutaron conforme a las normas técnicas de construcción aplicables a la ejecución de la obra y al permiso de construcción aprobado, incluidas sus modificaciones. (según inciso segundo Art. 144 LGUC).
<input checked="" type="checkbox"/>	Declaración jurada simple del constructor a cargo de la obra, afirmando que las medidas de gestión y de control de calidad fueron aplicadas (según inciso tercero Art. 143 de la LGUC)
<input type="checkbox"/>	Libro de obras.
<input type="checkbox"/>	Copia del Plan de evacuación ingresado al cuerpo de bomberos respectivo (según inciso tercero Art. 144 LGUC).
<input type="checkbox"/>	Informe favorable del proyectista de telecomunicaciones y Registro de las mediciones de los puntos de la RIT, si corresponde.
<input type="checkbox"/>	Resolución de calificación ambiental favorable del proyecto, cuando proceda según Art. 25 bis de la Ley 19.300.
<input checked="" type="checkbox"/>	Fotocopia patente municipal al día del Arquitecto y demás profesionales que concurren con informes o nuevos antecedentes.
<input type="checkbox"/>	Certificado de inscripción vigente del Revisor Independiente, cuando proceda.
<input type="checkbox"/>	Certificado de inscripción vigente del Inspector Técnico de Obra, cuando proceda.
<input type="checkbox"/>	Certificado de inscripción vigente del Revisor de Cálculo Estructural, cuando proceda.
<input type="checkbox"/>	Documentos actualizados, cuando corresponda según inciso cuarto Art. 5.2.6. de la OGUC
<input type="checkbox"/>	Documentación que acredite la ejecución de las medidas correspondientes o boletas bancarias o póliza de seguro que garantice las acciones contenidas en el EISTU, IMIV o IVB, según corresponda.

<input type="checkbox"/>	Comprobante de pago de aporte o la ejecución o garantía de los estudios, proyectos, obras y medidas en los casos de crecimiento urbano por densificación según corresponda. (Exigible conforme al plazo establecido en el Artículo primero transitorio de la Ley N° 20.956)
<input type="checkbox"/>	Comprobante Total de Derechos Municipales en caso de haber convenio de pago.
<input type="checkbox"/>	Otros(indicar):

CERTIFICADOS		INSTALADOR O RESPONSABLE	ORG. EMISOR	N° CERTIFICADO	FECHA
<input checked="" type="checkbox"/>	Certificado de dotación de agua potable y alcantarillado emitido por la empresa de servicios sanitarios o por la autoridad sanitaria, según corresponda. (*)	Gastón Fernández	Servicio Salud	2509626388	12-ene-2026
<input checked="" type="checkbox"/>	Documentos a que se refieren los Art. 5.9.2. y 5.9.3. de la OGUC de instalaciones eléctricas interiores e instalaciones interiores de gas, cuando proceda.	Raúl Chocano	S.E.C	3451208 (TE1)	05-nov-2025
<input type="checkbox"/>	Documentación de la instalación de ascensores o funiculares, montacargas y escaleras o rampas mecánicas, según N° 2 del Art. 5.9.5., cuando proceda.				
<input type="checkbox"/>	Declaración de Instalaciones eléctricas de calefacción, central de agua caliente y aire acondicionado, emitida por el instalador, cuando proceda.				
<input type="checkbox"/>	Certificado de ensayo de los hormigones y otros materiales empleados en la obra, según proceda.				
<input type="checkbox"/>	Certificado que señale la reposición de los pavimentos y obras de ornato existentes con anterioridad al otorgamiento del permiso, en el espacio público que enfrenta al predio. (Cuando corresponda. Ver Círculos DDU 326 y 384)				
<input type="checkbox"/>	Certificado que acredite que Proyecto de edificación se encuentra registrado en el Registro de Proyectos Inmobiliarios (RPI), señalado en el decreto N° 167 de 2016, reglamento de la Ley N° 20.808 (Cuando corresponda)				

(*)En caso de haber mas de un certificado de dotación de agua potable y alcantarillado, usar espacio disponible en notas y si fuera necesario agregar hoja adicional.

PLANOS	
<input type="checkbox"/>	Planos correspondientes al proyecto de Telecomunicaciones.
<input type="checkbox"/>	Plano de evacuación, integrante del Plan de evacuación (cuando corresponda)

6 MODIFICACIONES MENORES (Art. 5.2.8. OGUC)

LISTADO DE PLANOS QUE SE REEMPLAZAN, SE AGREGAN O ELIMINAN	
PLANO N°	CONTENIDO


7 GLOSARIO:

D.F.L.: Decreto con Fuerza de Ley	IVB: Informe Vial Básico	SAG: Servicio Agrícola y Ganadero
D.S.: Decreto Supremo	LGUC: Ley General de Urbanismo y Construcciones	SEREMI: Secretaría Regional Ministerial
EISTU: Estudio de Impacto Sistema Transporte Urbano	MH: Monumento Histórico	SEIM: Sistema de Evaluación de Impacto en Movilidad.
ICH: Inmueble de Conservación Histórica	MINAGRI: Ministerio de Agricultura.	ZCH: Zona de Conservación Histórica
IMV: Informe de Mitigación de Impacto Vial	MINVU: Ministerio de Vivienda y Urbanismo	ZOIT: Zona de Interés Turístico
INE: Instituto Nacional de Estadísticas	MTT: Ministerio de Transportes y Telecomunicaciones	ZT: Zona Típica
I.P.T.: Instrumento de Planificación Territorial.	OGUC: Ordenanza General de Urbanismo y Construcciones	

NOTAS: (SOLO PARA SITUACIONES ESPECIALES DEL CERTIFICADO)
- Se otorga Certificado de Recepción Definitiva, N° 14, de fecha, 16-03-2026, para el Permiso de Edificación, N° 115, de fecha 06, de diciembre, 2022.

NOTAS: (SOLO PARA SITUACIONES ESPECIALES DEL CERTIFICADO)
- Se otorga Certificado de Recepción Definitiva, N° 14, de fecha, 16-03-2026, para el Permiso de Edificación, N° 115, de fecha 06, de diciembre, 2022.




Manuel Martínez Salas
DIRECTOR DE OBRAS MUNICIPALES
nombre y firma

RESOLUCIÓN DE APROBACIÓN DE SUBDIVISIÓN O FUSIÓN

DIRECCION DE OBRAS - I. MUNICIPALIDAD DE :

Curarrehue

REGION: DE LA ARAUCANIA

NUMERO DE RESOLUCIÓN
01
Fecha de Aprobación
12-mar-26
ROL S.J.I.
02-08

 URBANO RURAL**VISTOS:**

- A) Las atribuciones emanadas del Art. 24 de la Ley Orgánica Constitucional de Municipalidades,
- B) Las disposiciones de la Ley General de Urbanismo y Construcciones en especial el Art. 116, su Ordenanza General, y el Instrumento de Planificación Territorial.
- C) La Solicitud de aprobación, los planos y demás antecedentes debidamente suscritos por el propietario y arquitecto correspondientes al expediente S.U. - 3.1.2./3.1.3./3.1.5. N° 01 / 27-01-2026
- D) El Certificado de Informaciones Previas N° 12 de fecha 27 - 01 - 2026

RESUELVO:

- 1.- Aprobar la Subdivisión para el (los) predio(s) ubicado(s) en calle/avenida/camino: Avenida Estadio N° 635 localidad o loteo Curarrehue sector urbano de conformidad a los planos y antecedentes timbrados por esta D.O.M., que forman parte de la presente autorización y que se encuentran archivados en el expediente S.U.-3.1.2./3.1.3./3.1.5..N° 01
- 2.- Autorizar la enajenación de los predios que se identifican en la presente resolución.
- 3.- Individualización de Interesados:

NOMBRE O RAZON SOCIAL del PROPIETARIO	R.U.T.
Juan Ulises Alberto Rosales Smith	
REPRESENTANTE LEGAL del PROPIETARIO	R.U.T.
---	---
NOMBRE O RAZON SOCIAL de la Empresa del ARQUITECTO (cuando corresponda)	R.U.T.
---	---
NOMBRE DEL ARQUITECTO RESPONSABLE	R.U.T.
Alexandra Vásquez Pacheco	

4.- CARACTERÍSTICAS DEL PROYECTO**4.1.- SUBDIVISIÓN****SITUACIÓN ANTERIOR**

SUPERFICIE (M2) LOTE EXISTENTE	814,02
--------------------------------	--------

SITUACIÓN ACTUAL: PREDIOS ENAJENABLES

LOTES RESULTANTES	Superficie (m2)	LOTES RESULTANTES	Superficie (m2)	LOTES RESULTANTES	Superficie (m2)
N° Sitio 1-A	581,12	N° -	-	N° -	-
N° Sitio 1-B	232,90	N° -	-	N° -	-
N° -	-	N° -	-	N° -	-
N° -	-	N° -	-	TOTAL	814,02 m2

SE ADJUNTA HOJA ANEXA (En caso de mayor cantidad de lotes)	<input type="checkbox"/>	SI	<input checked="" type="checkbox"/>	NO
--	--------------------------	----	-------------------------------------	----

4.2.- FUSIÓN:

SITUACIÓN ANTERIOR

LOTES EXISTENTES		Superficie (m2)	LOTES EXISTENTES		Superficie (m2)	LOTES EXISTENTES		Superficie (m2)
N°			N°			N°		
N°			N°			TOTAL		

SITUACIÓN ACTUAL: PREDIO ENAJENABLE

SUPERFICIE (M2) LOTE EXISTENTE	
--------------------------------	--

SE ADJUNTA HOJA ANEXA (En caso de mayor cantidad de lotes) SI NO

5.- Deberá solicitar en el Servicio de Impuestos Internos la asignación de Roles de avalúo para los lotes generados y archivar los planos con la presente resolución en el Conservador de Bienes Raíces.

6.- Anótese en el registro especial de esta D.O.M., archívese los originales del (los) plano(s) y de la presente resolución, y dése copias autorizadas a los interesados.

7.- PAGO DE DERECHOS

SUBDIVISIÓN AVALÚO FISCAL DEL TERRENO		\$	18.798.898.-	2%	\$	375.977.-
FUSIÓN 1 CUOTA DE AHORRO CORVI					\$	
INGRESO SOLICITUD	G.I.M. N°	FECHA		(-)	\$	
SALDO A PAGAR					\$	375.977.-
GIRO INGRESO MUNICIPAL	N°	FECHA				

NOTAS: (SOLO PARA SITUACIONES ESPECIALES DE LA AUTORIZACIÓN)

- Se otorga Permiso de Subdivisión N° 01, de fecha, 12-03-2026.



[Handwritten Signature]
Manuel Martínez Salas
 DIRECTOR DE OBRAS MUNICIPALES
NOMBRE Y FIRMA

IMPRIMIR

RESOLUCIÓN DE APROBACIÓN DE ANTEPROYECTO DE OBRAS DE EDIFICACIÓN

OBRA NUEVA

DIRECCIÓN DE OBRAS MUNICIPALES DE:

CURARREHUE

REGIÓN : DE LA ARAUCANÍA

N° DE RESOLUCIÓN
01
FECHA APROBACIÓN
16-mar-2026

VISTOS:

- A) Las atribuciones emanadas del Art. 24 de la Ley Orgánica Constitucional de Municipalidades,
- B) Las disposiciones de la Ley General de Urbanismo y Construcciones en especial el Art. 116, su Ordenanza General, y el Instrumento de Planificación Territorial.
- C) La Solicitud de Aprobación, los planos y demás antecedentes debidamente suscritos por el propietario y el arquitecto, correspondientes al expediente S.A.A.ON 5.1.5. N° 01 / 26-02-2026
- D) El Certificado de Informaciones Previas N° 192 de fecha 02-oct-2025
- E) El Informe Favorable N° del Revisor Independiente, de fecha
- F) Se deja constancia que el solicitante declaró que al solicitar el permiso de edificación, tramitará conjuntamente el(los) siguiente(s) permiso(s)

RESUELVO:

- 1 Aprobar el Anteproyecto de obra de edificación de _____ con destino(s) _____ ubicado en calle/avenida/camino _____ N° _____ Lote N° 12-A manzana 166 localidad /loteo/condominio/sector Sector Curarrehue Zona urbana del Plan Regulador _____ de conformidad a los planos y antecedentes timbrados por esta D.O.M., que forman parte de la presente autorización y que se encuentran archivados en el expediente S.A.P.-5.1.5. N° _____
- 2 Dejar constancia que en caso de que el Anteproyecto declaró que se acogerá a la Ley de Copropiedad Inmobiliaria, éste cumple con las Normas Urbanísticas para su aplicación (Sólo en casos que la solicitud indica que se acogerá a esta Ley).
- 3 Dejar constancia que su vigencia será de _____ a contar de la fecha de esta resolución, de acuerdo al Artículo N° 1.4.11. de la O.G.U.C.
- 4 Antecedentes del Anteproyecto (180 días - 1 Año)

NOMBRE DEL PROYECTO : Sede Comunitaria Comunidad Indígena Santiago Calfual

4.1 DATOS DEL PROPIETARIO:

NOMBRE O RAZÓN SOCIAL DEL PROPIETARIO		R.U.T.	
Comunidad Indígena Santiago Calfual		65.015.170-4	
REPRESENTANTE LEGAL DEL PROPIETARIO		R.U.T.	
Florencio Domingo Curipan Lefipan		[REDACTED]	
DIRECCIÓN: Nombre de la vía		N°	Local/ Of/ Depto
Calle Arturo Prat		s/n	Curarrehue
COMUNA	CORREO ELECTRÓNICO	TELÉFONO FIJO	TELÉFONO CELULAR
Curarrehue			
PERSONERÍA DEL REPRESENTANTE LEGAL :		SE ACREDITA MEDIANTE _____ DE FECHA _____	

4.2 DATOS PROFESIONALES RESPONSABLES

NOMBRE O RAZÓN SOCIAL DE LA EMPRESA DE ARQUITECTURA (cuando corresponda)		R.U.T.	
_____		_____	
Nombre Arquitecto		R.U.T.	
Paula Tiznado Uribe		[REDACTED]	
NOMBRE DEL REVISOR INDEPENDIENTE		REGISTRO	CATEGORÍA
_____		---	---

5 CARACTERÍSTICAS PRINCIPALES DEL ANTEPROYECTO OBRA NUEVA

EDIFICIOS DE USO PÚBLICO	<input checked="" type="checkbox"/> TODO	<input type="checkbox"/> PARTE	<input type="checkbox"/> NO ES EDIFICIO DE USO PÚBLICO
CARGA DE OCUPACIÓN TOTAL DE LAS EDIFICACIONES (personas) según artículo 4.2.4 OGU.C.	17,25	DENSIDAD DE OCUPACIÓN (personas/hectárea)	863 (Per/Ha)
CRECIMIENTO URBANO	<input checked="" type="checkbox"/> NO	<input type="checkbox"/> SÍ	explicitar: densificación / extensión)
LOTEO CON CONSTRUCCION SIMULTÁNEA	<input type="checkbox"/> SÍ	<input checked="" type="checkbox"/> NO	LOTEO DFL 2./59 <input type="checkbox"/> SÍ <input checked="" type="checkbox"/> NO
PROYECTO se desarrollará en Etapas:	<input type="checkbox"/> SÍ	<input checked="" type="checkbox"/> NO	Cantidad de etapas
Etapas con Mitigaciones Parciales a considerar en IMIV, art. 173 LGUC		Etapas Art. 9° del DS 167 (MTT) de 2016	

5.1 SUPERFICIES

SUPERFICIE	ÚTIL (m2)	COMÚN (m2)	TOTAL (m2)
EDIFICADA SUBTERRÁNEO (S)			
EDIFICADA SOBRE TERRENO (1er piso + pisos superiores)	80,26		80,26

EDIFICADA TOTAL	80,26	80,26
SUPERFICIE OCUPACIÓN SOLO EN PRIMER PISO (m2)		
SUPERFICIE TOTAL DEL PREDIO O LOS PREDIOS (m2)		

5.2 NORMAS URBANÍSTICAS

PREDIO(S) EMPLAZADO(S) EN ÁREA DE RIESGO	<input checked="" type="checkbox"/> NO	<input type="checkbox"/> SÍ	<input type="checkbox"/> PARCIAL
NORMAS URBANÍSTICAS	PROYECTADO	PERMITIDO	
DENSIDAD	863 (Per / Ha)	No específica	
COEFICIENTE DE OCUPACIÓN PISOS SUPERIORES (sobre 1er piso)	0	No específica	
COEFICIENTE DE OCUPACIÓN DE SUELO (1er piso)	0,4		
COEFICIENTE DE CONSTRUCTIBILIDAD	0	No específica	
DISTANCIAMIENTOS	1,40, 1,40, 1,40 3,0	No específica	
RASANTE	70°	Sur, Norte, Este, Oeste	
SISTEMA DE AGRUPAMIENTO	Aislado	Específica	
ADOSAMIENTO	0	No específica	
ANTEJARDIN	3,00	3,00	
ALTURA EN METROS Y/O PISOS	2 Pisos	Específica	
ESTACIONAMIENTOS AUTOMÓVILES	1	No específica	
ESTACIONAMIENTOS BICICLETAS	0	No específica	
ESTACIONAMIENTOS OTROS VEHÍCULOS (ESPECIFICAR)	0	No específica	
ESTACIONAMIENTOS PARA PERSONAS CON DISCAPACIDAD	0	No específica	
DESCUENTO ESTACIONAMIENTO PARA AUTOMÓVILES POR ESTACIONAMIENTO PARA BICICLETAS	<input type="checkbox"/> SÍ	<input type="checkbox"/> NO	CANTIDAD DESCONTADA

5.3 USO DE SUELO Y DESTINO (S) CONTEMPLADO (S)

TIPO DE USO	Residencial ART 2.1.25 OGUC	Equipamiento ART 2.1.33 OGUC	Act. Productivas ART 2.1.28 OGUC	Infraestructura ART 2.1.29 OGUC	Área verde ART 2.1.31 OGUC	Espacio Público ART 2.1.30 OGUC
CLASE / DESTINO		Social				
ACTIVIDAD		Sesiones Comuni				
ESCALA	ART 2.1.36 OGUC	Básica				

5.4 PROTECCIONES OFICIALES: Predio o Inmueble con Protección Oficial (información del CIP).

<input checked="" type="checkbox"/> NO	<input type="checkbox"/> SÍ, especificar	<input type="checkbox"/> ZCH	<input type="checkbox"/> ICH	<input type="checkbox"/> ZOIT	<input type="checkbox"/> OTRO, especificar
<input type="checkbox"/> MONUMENTO NACIONAL.	<input type="checkbox"/> ZT	<input type="checkbox"/> MH	<input type="checkbox"/> SANTUARIO DE LA NATURALEZA		

5.5 FORMA DE CUMPLIMIENTO ARTÍCULO 70° LGUC (*)

CESIÓN <input type="checkbox"/>	APORTE <input checked="" type="checkbox"/>	<input type="checkbox"/> OTRO ESPECIFICAR
---------------------------------	--	---

(*) SÓLO EN CASO DE ANTEPROYECTOS QUE CONLLEVEN CRECIMIENTO URBANO POR DENSIFICACIÓN (edgible conforme a plazos del Artículo primero transitorio de la Ley N° 20.958)

5.6 CÁLCULO DEL PORCENTAJE DE CESIÓN OBRA NUEVA (sólo en casos de proyectos de crecimiento urbano por densificación)
Exigible conforme a plazos del Artículo primero transitorio de la Ley N° 20.958 (artículo 2.2.5. Bis OGUC)

PROYECTO	PORCENTAJE DE CESIÓN
<input type="checkbox"/> CON DENSIDAD DE OCUPACIÓN HASTA 8.000 Personas/Hectárea	(DENSIDAD DE OCUPACIÓN) $\frac{863}{2000} \times 11 = 4,74 \%$
<input type="checkbox"/> CON DENSIDAD DE OCUPACIÓN SOBRE 8.000 Personas/Hectárea	44%

Nota 1: En el proyecto de edificación de Obra Nueva se debe efectuar el cálculo de la edificación completa.
 Nota 2: Para calcular la Densidad de Ocupación de la Ampliación, se debe considerar la carga de ocupación (según art. 4.2.4. de la OGUC) que se incrementa en el o los terrenos del anteproyecto, sin considerar en el cálculo, la cantidad de personas de las edificaciones recibidas. Sólo podrá descontarse la carga de ocupación de edificaciones a demoler, en los casos que el permiso de demolición se solicite en forma conjunta con la solicitud de permiso de edificación, y se adjunten los antecedentes respectivos a dicha solicitud, conforme al inciso final del artículo 5.1.6. y al inciso tercero del artículo 5.1.4., ambos de la OGUC.
 Nota 3: La Densidad de Ocupación, se obtiene de la siguiente fórmula : $\frac{\text{Carga de ocupación del proyecto calculada según el art. 4.2.4. de la OGUC} \times 10.000}{\text{Superficie del terreno (que considera el terreno más la superficie exterior hasta el eje del espacio público adyacente existente o previsto en el IPT hasta un máximo de 30 m)}}$ (Art. 2.2.5. Bis OGUC)

5.7 INCENTIVOS NORMATIVOS DEL IPT, A LOS QUE SE ACOGE EL ANTEPROYECTO (Art.184 LGUC)

BENEFICIO	CONDICIÓN PARA OPTAR AL BENEFICIO:
BENEFICIO	CONDICIÓN PARA OPTAR AL BENEFICIO:
BENEFICIO	CONDICIÓN PARA OPTAR AL BENEFICIO:

5.8 DISPOSICIONES ESPECIALES A QUE SE ACOGE O ACOGERÁ EL PROYECTO

<input type="checkbox"/> D.F.L.-N°2 de 1969	<input type="checkbox"/> Conjunto Armónico	<input checked="" type="checkbox"/> Proyección Sombras Art. 2.6.11 OGUC	<input type="checkbox"/> Segunda Vivienda Art. 6.2.4 OGUC
<input type="checkbox"/> Ley N° 19.537 Copropiedad Inmobiliaria	<input type="checkbox"/> Beneficio Fusión Art. 63 LGUC	<input type="checkbox"/> Conj. Vv. Ecan. Art. 6.1.8 OGUC	<input type="checkbox"/> Art. 2.4.1 OGUC Inciso Segundo
<input type="checkbox"/> Art. 6.6.1. OGUC según resolución N°		(V y U) de fecha	vigente hasta
<input type="checkbox"/> Otro : especificar			

5.9 AUTORIZACIONES ESPECIALES LGUC

<input type="checkbox"/> Art. 121	<input type="checkbox"/> Art. 122	<input type="checkbox"/> Art.123	<input type="checkbox"/> Art.124	<input type="checkbox"/> Art.55	<input type="checkbox"/> Art. 59 Bis	<input type="checkbox"/> OTRO : Especificar
-----------------------------------	-----------------------------------	----------------------------------	----------------------------------	---------------------------------	--------------------------------------	---

5.10 NÚMERO DE UNIDADES TOTALES POR DESTINO

Art 6° letra L- D.S. N° 167 de 2016 MTT

VIVIENDAS	BODEGAS	OFICINAS	LOCALES COMERCIALES	Otro, especificar N°	Sede Comunitaria	TOTAL UNIDADES
					1	1

ESTACIONAMIENTOS para automóviles		Otros Estacionamientos exigidos (PT)	Especificar	Cantidad	Especificar	Cantidad
ESTACIONAMIENTOS para bicicletas						

5.11 PARA ANTEPROYECTOS CONDOMINIO TIPO B

SUPERFICIE TOTAL DEL TERRENO		CANTIDAD DE SITIOS RESULTANTES	
------------------------------	--	--------------------------------	--

6 CONDICIONANTES DEL ANTEPROYECTO (TRÁMITE PREVIO, CONJUNTO O SIMULTÁNEO AL PERMISO (Arts. 3.1.3., 2.2.4., 5.1.15. OGUC)

<input type="checkbox"/> FUSIÓN	<input type="checkbox"/> SUBDIVISIÓN	<input type="checkbox"/> SUBDIVISIÓN AFECTA	<input type="checkbox"/> LOTEOS
<input type="checkbox"/> MODIFICACIÓN DE DESLINDES	<input type="checkbox"/> ESTUDIOS Y MEDIDAS POR LA CALIDAD DEL SUBSUELO (Art. 5.1.15 O.G.U.C.)		
<input type="checkbox"/> RECTIFICACIÓN DE DESLINDES	<input type="checkbox"/> OTROS (especificar)		

7 CLASIFICACIÓN PRELIMINAR DE LA CONSTRUCCIÓN

CLASIFICACIÓN	m2	%(*)	VALOR m2 (**)
E-3	80,26	100%	185.333

(*) El 100% corresponde a la superficie edificada total que se calcula según Tabla de Costos Unitarios MINVU
 (**) Valor de la Tabla de Costos Unitarios MINVU vigente a la fecha de ingreso de la solicitud.

8 CONSTANCIA MONTO CONSIGNADO AL INGRESO DE LA SOLICITUD


Monto Consignado al Ingreso de la Solicitud		\$	22.312.-
Monto que correspondiente al	10 %	de los Derechos Municipales	
GIRO INGRESO MUNICIPAL N°		FECHA :	

9 GLOSARIO:

- | | | |
|---|---|--|
| D.F.L.: Decreto con Fuerza de Ley | LP.T: Instrumento de Planificación Territorial. | SAG: Servicio Agrícola y Ganadero |
| D.S.: Decreto Supremo | LGUC: Ley General de Urbanismo y Construcciones | SEREMI: Secretaría Regional Ministerial |
| EISTU: Estudio de Impacto Sistema Transporte Urbano | MH: Monumento Histórico | SEIM: Sistema de Evaluación de Impacto en Movilidad. |
| GIM: Giro de Ingreso Municipal | MINAGRI: Ministerio de Agricultura. | ZCH: Zona de Conservación Histórica |
| ICH: Inmueble de Conservación Histórica | MINVU: Ministerio de Vivienda y Urbanismo | ZOIT: Zona de Interés Turístico |
| IMV: Informe de Mitigación de Impacto Vial | MTT: Ministerio de Transportes y Telecomunicaciones | ZT: Zona Típica |
| INE: Instituto Nacional de Estadísticas | OGUC: Ordenanza General de Urbanismo y Construcciones | |

NOTAS: (SOLO PARA SITUACIONES ESPECIALES)

- Se otorga Permiso Anteproyecto de Obra de Edificación, N° 01, de fecha, 16 - 03 - 2026.-



Manuel Martínez Salas
 Manuel Martínez Salas
 DIRECTOR DE OBRAS MUNICIPALES
 Nombre y firma